


Carsulae
VI campagna di scavo 2017
Quartiere Nord – Est
e Piazza del Foro

Carsulae 2017

Localizzazione delle aree di scavo e di ripulitura previste nel progetto 2017







Amb. A

Amb. B

Amb. C

mina




0 5 10 m

Saggio D

Area di scavo 2017

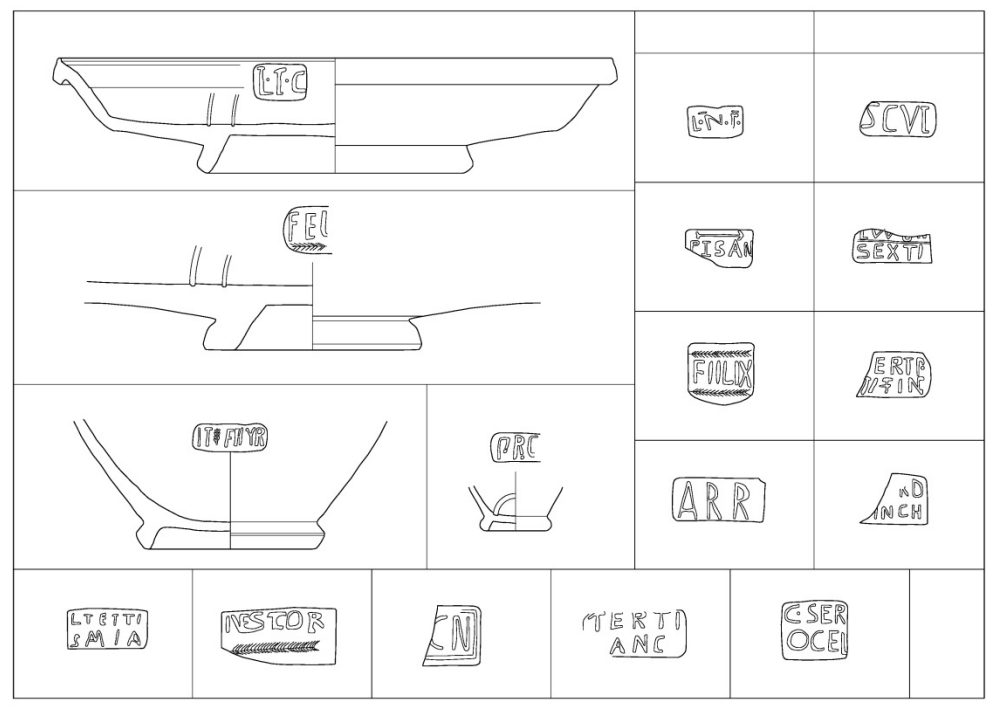
Rilievo tridimensionale del saggio nella dolina

Visuale della stratigrafia e dell'andamento del terreno



Saggio D, Area di scavo 2017
Il butto di frammenti ceramici





775676

Sesterzio. Dritto:
OB CIVES
SERVATOS, corona
 civica tra due rami
 di alloro / Rovescio:
Q(uintus) AELIVS
L(uci) F(ilius) LAMIA
IIIVIR A(uro)
A(rgento) A(eri)
F(lando) F(eriundo),
 al centro **S(enatus)**
C(onsulto). 18 a.C.



775677

Asse. Dritto:
CAESAR AVGVST
PONT MAX
TRIBVNIC POT, al
 centro testa di
 Augusto a destra /
 Rovescio:
M(arcus)
MAECILIVS
TVLLVS IIIVIR
A(uro) A(rgento)
A(eri) F(lando)
F(eriundo), al
 centro **S(enatus)**
C(onsulto). 7 a.C.



775676



775677

Saggio D

Area di scavo 2017

Rilievo tridimensionale

Acciottolato, prosecuzione basolato e murature in direzione est



Area archeologica di Carsulac

Localizzazione delle aree di scavo 2017

Legenda

**Ripulitura
lato ovest**

Google Earth


30 m





Foto aerea dell'area ovest ripulita. Si riconoscono le strutture del tempio principale, del piccolo tempietto e del lastricato in pietra rosa, insieme ai residui di altri edifici





L'area venne indagata dal 21/04 al 20/06/1953,
da Umberto Ciotti, nel corso dei lavori del
cantiere n. 3, «Tempietto e Montarozzo»

Immagini tratte dall'Archivio Ciotti di Cortona

La fronte del probabile *Capitolium* vista da est, a fine ripulitura



La fronte del tempietto ed il lastricato in calcare rosa



Area del lato ovest del foro. Rilievo tridimensionale da drone
Vista da nord - est





Carsulae, area del foro
Rilievo fotogrammetrico da
drone.

Quota di volo 90 m

N. Di scatti: 50

Drone: Italdron 4hse

Camera: Sony Alpha 7r2
(42mpx)

GSD: 1,13 cm/pixel

An aerial photograph of an archaeological site, likely a Roman forum or public square. The site is divided into several distinct areas by red outlines. The central area is a large, open square. To the west (left) are several rectangular structures. To the north (top) are more structures, including what appears to be a large rectangular building. To the south (bottom) are two large, rectangular structures, one of which is partially covered by a modern roof. The ground is a mix of green grass and grey stone or rubble. The labels are in white text with a slight shadow.

Strutture del lato ovest

Ambienti del lato Nord

Piazza del Foro

Templi gemelli

Domus dei mosaici