

C O M M U N E D I T E R N I

DIREZIONE PIANIFICAZIONE TERRITORIALE – EDILIZIA PRIVATA
UFFICIO PIANIFICAZIONE STRATEGICA

03-OP-118

VARIANTE PARZIALE AL PRG PARTE OPERATIVA
comparto di villa Palma per l'alienazione ed attuazione
del nucleo FD4 di proprietà comunale

Adozione:

Approvazione:

ELABORATI GRAFICI
STATO DI FATTO


DATA: novembre 2021

SCALA: 1:5000

FILE:


DIRIGENTE

ARCH. CLAUDIO BEDINI



PROGETTISTI

ARCH. CINZIA MATTOLI
GEOL. PAOLO PACCARA



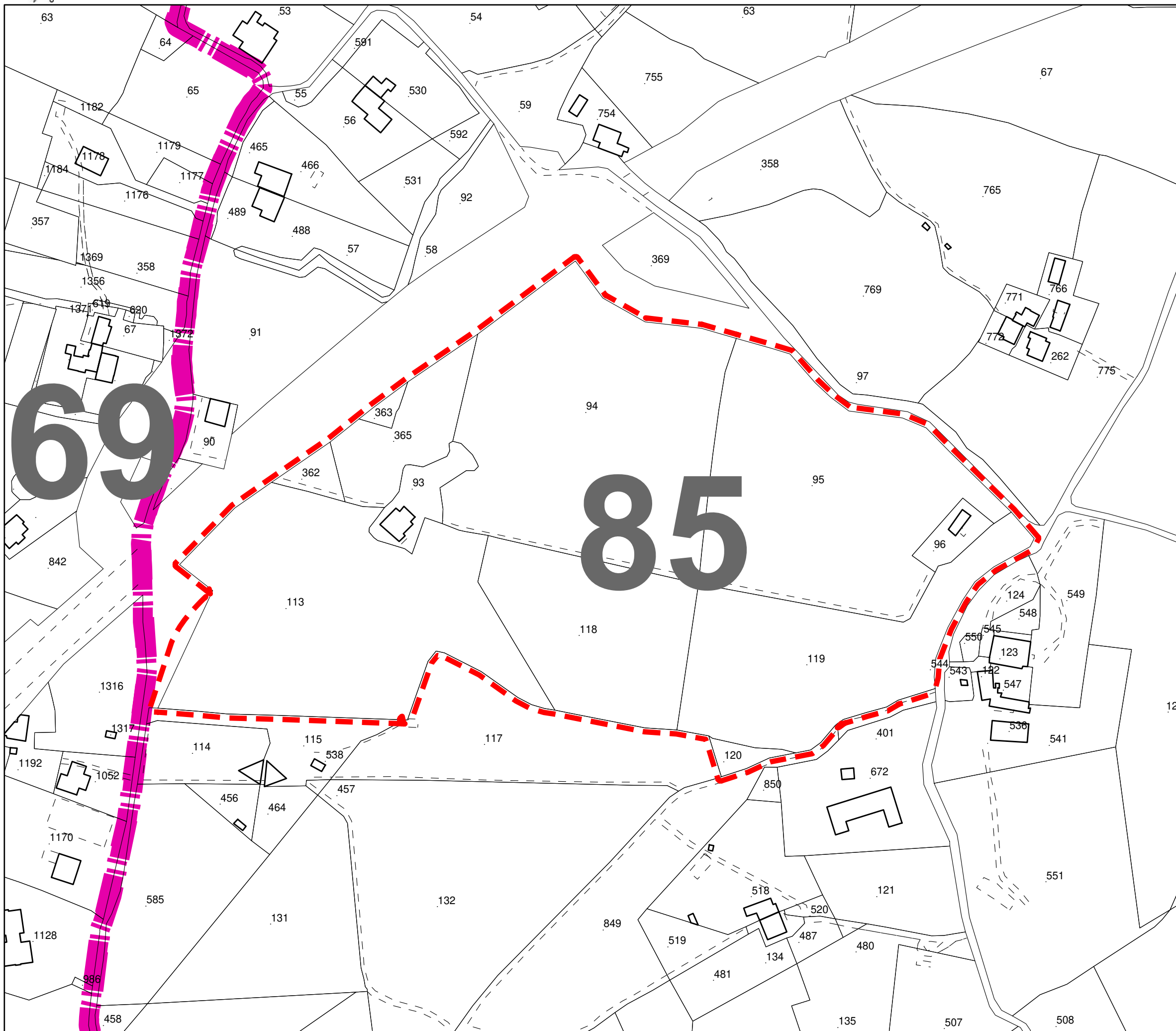
COLLABORATORI

ARCH. STEFANO BALDIERI
ARCH. EMILIANO STABLUM
M.A. ROBERTA MORICONI

STRALCIO CATASTALE

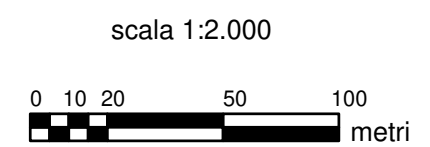
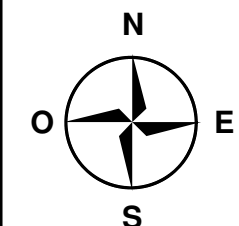


STRALCIO CATASTALE



LEGENDA

- Limite variante parziale
- Limite foglio catastale
- Identificativo foglio catastale **85**



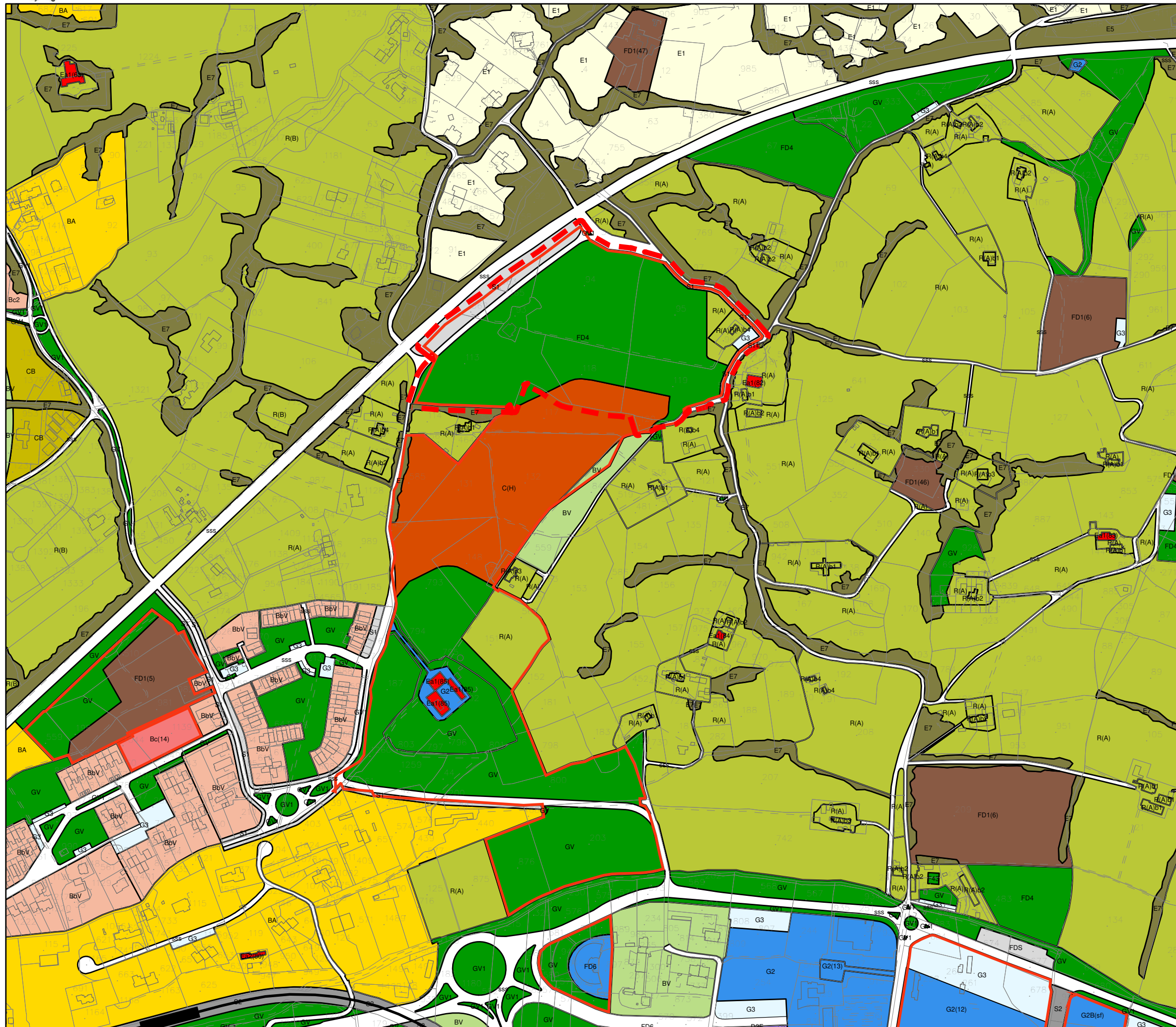
STRALCIO PRG APPROVATO
PARTE OPERATIVA

Tav. A

PRG VIGENTE

Stralcio Tav. A

- Parte Operativa -



LEGENDA SINTETICA

ZONE - C PER INSEDIAMENTI RESIDENZIALI	Art. N.T.A.
C(H) Espansione	64
ZONE - E AGRICOLE	
R(n) Di riqualificazione paesaggistica ed ambientale	96
ZONE - FD PER LA PRODUZIONE DI SERVIZI	
FD4 Attrezzature sportive e per il tempo libero private	117
ZONE - G PER SERVIZI PER INSEDIAMENTI RESIDENZIALI	
G3 Parcheggi	128
ZONE SPECIALI - S	
S Viabilità/piazze/spazi pubblici	128
S1 Rispetto stradale	128

— Comparti

DELIMITAZIONI	
—	Limite variante parziale

