
















Tappa
04
cronotabella

CASCATA DELLE MARMORE - BELLANTE

km 202

giovedì 10 marzo 2022

D = 3050 m

Quota			DISTANZE		ORA DI PASSAGGIO			
			per-corse	da per-correre	media km/ora			
					41	39	37	
PROVINCIA DI TERNI					>>>>>			
	203	CASCATA DELLE MARMORE	↑ Start Village	2.3		11.55	11.55	11.55
	217	CASCATA DELLE MARMORE	↑ km 0	0.0	202.0	12.00	12.00	12.00
	223	Fontechiaruccia	↔ sp.4	4.0	198.0	12.05	12.06	12.06
	243	Arrone	↑ sp.4	5.4	196.6	12.07	12.08	12.08
	509	Forca di Arrone	↑ sp.4-ss.79	11.0	191.0	12.21	12.23	12.25
PROVINCIA DI RIETI								
	378	Mad. della Luce	↔ sp.5	17.0	185.0	12.29	12.31	12.33
	580	Labro	↑ sp.5	21.0	181.0	12.39	12.42	12.45
	735	Morro Reatino	↔ sr.521	25.0	177.0	12.45	12.48	12.52
	1115	Valico Torre Fuscello	↑ galleria 100m-sr.521	37.7	164.3	13.05	13.10	13.15
	969	Leonessa	↔ Largo Cherubini-sr.471	44.1	157.9	13.13	13.18	13.24
	1027	Albaneto	↑ sr.471	54.0	148.0	13.28	13.33	13.39
	720	Posta	↔ ss.4	62.5	139.5	13.38	13.44	13.51
	744	Galleria	↑ 96m - ss.4	64.0	138.0	13.41	13.47	13.53
	805	Svinc. di Cittareale	↑ ss.4	71.3	130.7	13.51	13.58	14.05
	962	Galleria	↑ 104m - ss.4	80.7	121.3	14.05	14.12	14.20
	915	Svinc. di Amatrice	↑ ss.260-sp.61	82.1	119.9	14.06	14.14	14.22
	775	Svinc. di Saletta	↑ ss.4	87.5	114.5	14.13	14.21	14.29
	741	Svinc. di Accumoli	↑ ss.4	90.9	111.1	14.17	14.25	14.34
PROVINCIA DI ASCOLI PICENO								
	674	Pescara del Tronto	↑ ss.4	97.4	104.6	14.26	14.34	14.43
	609	Trisungo	↑ ss.4	102.2	99.8	14.32	14.40	14.49
	505	Galleria	↑ 1133m - ss.4	105.1	96.9	14.35	14.44	14.53
	407	Quintodecimo	↑ ss.4	109.4	92.6	14.41	14.49	14.59
	392	Acquasanta Terme	↑ galleria 50m - ss.4	111.9	90.1	14.44	14.53	15.03
	405	Galleria	↑ 250m - ss.4	112.8	89.2	14.45	14.54	15.04
	295	n.2 gallerie	↑ 767n, 100m - ss.4	117.1	84.9	14.50	15.00	15.10
	236	Galleria	↑ 91m - ss.4	121.5	80.5	14.56	15.05	15.16
	209	Svinc. di Roccafluvione	↑ ss.4	122.7	79.3	14.57	15.07	15.17
	226	Galleria	↑ 174m - ss.4	123.9	78.1	14.59	15.09	15.19
	174	Svinc. Ascoli Piceno Ovest	↑ sp.235	127.2	74.8	15.03	15.13	15.24
	153	Ascoli Piceno	↔ P.Arringo-v.Marconi-ss.81	130.4	71.6	15.07	15.17	15.28
	116	Svinc. Ascoli Piceno Est	↑ ss.81	136.0	66.0	15.14	15.24	15.36
	226	Bv. per Sant'Egidio alla Vibrata	↔ ss.259	139.1	62.9	15.19	15.29	15.41
	295	Maltignano	↑ ss.259	142.9	59.1	15.24	15.35	15.47
PROVINCIA DI TERAMO								
	237	Sant'Egidio alla Vibrata	↔ ss.259	145.9	56.1	15.28	15.39	15.51
	169	Garruto	↑ sp.17-sp.8	151.2	50.8	15.34	15.46	15.58
	118	Ingr. sp.8	↔ Ingresso circuito	153.5	48.5	15.37	15.48	16.01
	88	Bv. per Bellante	↔ sp.13	156.0	46.0	15.40	15.52	16.04
	345	BELLANTE	↑ sp.262	160.9	41.1	15.52	16.05	16.19
	162	Sant'Onofrio	↔ sp.17	169.6	32.4	16.03	16.16	16.31
	118	Ingr. sp.8	↔ sp.8	174.1	27.9	16.09	16.22	16.37
	88	Bv. per Bellante	↔ sp.13	176.5	25.5	16.12	16.25	16.40
	345	BELLANTE	↑ sp.262	181.4	20.6	16.24	16.38	16.54
	162	Sant'Onofrio	↑ sp.17	190.2	11.8	16.34	16.49	17.06
	118	Ingr. sp.8	↑ sp.8	194.7	7.3	16.40	16.55	17.12
	88	Bv. per Bellante	↔ sp.13	197.1	4.9	16.43	16.58	17.15
	345	BELLANTE	↑ v.Battisti	202.0	0.0	16.54	17.11	17.29

NOTE:



Traguardo Volante:

km 130.4 Ascoli Piceno



Gran Premio della Montagna:

km 37.7 - Valico Torre Fuscello - m 1115

km 160.9 - BELLANTE - m 345

km 181.4 - BELLANTE - m 345

km 202 - BELLANTE - m 345 (Arrivo)



Galleria/Tunnel: km 37.7 - 64 - 80.7 - 111.9 - 112.8 - 117.1 - 121.5 - 123.9



Passaggio a Livello/Level Crossing: km

Tappa
 04
 cronotabella

CASCATA DELLE MARMORE - BELLANTE

giovedì 10 marzo 2022

Prov/com	Distanza	Località	DIR	via	km 202
TERNI					
Terni					
		CASCATA DELLE MARMORE	↑		Start Village
		CASCATA DELLE MARMORE	↑		sfilata cittadina
			↑	sr.209	km 0
			↑	sr.209	
Arrone					
			↑	sr.209	
Montefranco					
			↑	sr.209	
		Fontechiaruccia	↗		
			↑		Ponte Fiume Nera
Arrone					
			↑		via Giacomo Matteotti
			↑		via Roma
		Arrone	↑		via Guglielmo Marconi
			↑	sp.4	
		Forca di Arrone	↑	sp.4	
Terni					
			↑	sp.4	
			↖	sr.79	
			↑	sr.79	
RIETI					
Labro					
			↑	sr.79	
		Mad. della Luce	↖	sp.5	
			↑	sp.5	
		Labro	↑	sp.5	
			↑	sp.5	
Morro Reatino					
			↑	sp.5	
			↖	sr.521	
		Morro Reatino	↑	sr.521	
			↑	sr.521	
Rivodutri					
			↑	sr.521	
Leonessa					
			↑	sr.521	
		Valico Torre Fuscello	↑	sr.521	
			↑	sr.521	galleria 100m
			↑	sr.521	
			↗		rotatoria - via Francesco Crispi
		Leonessa	↖	sp.10	
			↖	sp.11	
			↗	sr.471	
			↑	sr.471	Loc. San Clemente
			↑	sr.471	
		Albaneto	↑	sr.471	
			↑	sr.471	
Posta					
			↑	sr.471	
			↑	sr.471	Loc. Favischio
			↑	sr.471	

Tappa
 04
 cronotabella

CASCATA DELLE MARMORE - BELLANTE

giovedì 10 marzo 2022

Prov/com	Distanza	Località	DIR	via	km	202
		Posta	↩	ss.4		
			↑	ss.4		
		galleria	↑	ss.4		
			↑	ss.4		
Cittareale						
			↑	ss.4		
		galleria	↑	ss.4		
		Svinc. di Cittareale	↑	ss.4		
			↑	ss.4		
Amatrice						
			↑	ss.4		
		Svinc. di Amatrice	↗	ss.260		uscita per Diga Scandarello
			↑	ss.260		
			↑	ss.260		Diga Scandarello
			↑	ss.260		
			↩	sp.61		
			↑	sp.61		
		Svinc. di Saletta	↑	ss.4		
			↑	ss.4		
Accumoli						
			↑	ss.4		
		Svinc. di Accumoli	↑	ss.4		
			↑	ss.4		
ASCOLI PICENO						
Arquata del Tronto						
			↑	ss.4		
		Pescara del Tronto	↑	ss.4		
			↑	ss.4		
		Trisungo	↑	ss.4		
			↑	ss.4		
Acquasanta Terme						
			↑	ss.4		
		Galleria	↑	ss.4		1133m
			↑	ss.4		
		Quintodecimo	↑	ss.4		
			↑	ss.4		
		Acquasanta Terme	↑	ss.4		galleria 50m
		Galleria	↑	ss.4		250m
		Galleria	↑	ss.4		767m
		Galleria	↑	ss.4		100m
Ascoli Piceno						
			↑	ss.4		
		Galleria	↑	ss.4		91m
			↑	ss.4		
		Svinc. di Roccafluvione	↑	ss.4		
			↑	ss.4		
		Galleria	↑	ss.4		174m
			↑	ss.4		
			↑	ss.4		
		Svinc. Ascoli Piceno Ovest	↗			rampa uscita
			↩	sp.235		
			↑	sp.235		via Salaria
			↗			via Treviri
			↗			via Dino Angelini

Tappa
 04
 cronotabella

CASCATA DELLE MARMORE - BELLANTE

giovedì 10 marzo 2022

Prov/com	Distanza	Località	DIR	via	km 202
			↑	Piazza Roma	
			↑	via 20 Settembre	
		Ascoli Piceno	↑	Piazza Arringo	
			↑	Corso Vittorio Emanuele (contromano)	
			↔	via Dante Alighieri	
			↔	via Alcide De Gasperi	
			↑	via Alcide De Gasperi	
			↔	Piazza Giacomo Matteotti	
			↑	Ponte Maggiore	
			↑	Viale Indipendenza	
			↔	via Guglielmo Marconi	
			↑	via Guglielmo Marconi	
			↖	via 3 Ottobre	
			↔	via Napoli	
			↑	via Napoli	
			↑	rotatoria - via Erasmo Mari	
			↑	via Erasmo Mari	
			↑	rotatoria - via Pieno Aprutina	
		Svinc. Ascoli Piceno Est	↑	via Pieno Aprutina	
			↑	ss.81	
			↑	ss.81	sottopasso RA11
			↑	ss.81	
Folignano					
			↑	ss.81	
		Bv. per Sant'Egidio alla Vibrata	↔	ss.259	
			↑	ss.259	
Maltignano					
			↑	ss.259	
		Maltignano	↑	ss.259	
			↑	ss.259	
TERAMO					
Sant'Egidio alla Vibrata					
			↑	ss.259	
			↑	ss.259	
			↑	ss.259	viale Marche
		Sant'Egidio alla Vibrata	↔	ss.259	rotatoria - via Roma
			↔	ss.259	Corso Adriatico
			↖	ss.259	Corso Adriatico
			↑	ss.259	
			↑	ss.259	serie di rotatoria
			↑	ss.259	Loc. Paolantonio
			↑	ss.259	
Sant'Omero					
			↑	ss.259	
		Garrufo	↔	sp.17	
			↑	sp.17	
		Ingr. sp.8	↖	(contromano)	Ingresso circuito
			↑	sp.8	
		Bv. per Bellante	↔	sp.13	
Bellante					
			↑	sp.13	Ponte Fiume Salinello
			↑	sp.13	
			↔	sp.262	
			↑	sp.262	
		BELLANTE	↑	sp.262	

Tappa
 04
 cronotabella

CASCATA DELLE MARMORE - BELLANTE

giovedì 10 marzo 2022

Prov/com	Distanza	Località	DIR	via	km 202
			↑	sp.262	
Campli					
			↑	sp.262	
Bellante					
			↑	sp.262	
Campli					
			↑	sp.262	
		Sant'Onofrio	↗	sp.17	
			↑	sp.17	via Fonte a Collina
			↗		via Mirabili
			↑		via Mirabili
			↗	sp.17	
			↑	sp.17	rotatoria
			↑	sp.17	
			↑	sp.17	Ponte Fiume Salinello
Sant'Omero					
			↑	sp.17	
		Ingr. sp.8	↗	sp.8	
			↑	sp.8	
		Bv. per Bellante	↗	sp.13	
Bellante					
			↑	sp.13	Ponte Fiume Salinello
			↑	sp.13	
			↗	sp.262	
		BELLANTE	↑	sp.262	
			↑	sp.262	
Campli					
			↑	sp.262	
Bellante					
			↑	sp.262	
Campli					
			↑	sp.262	
		Sant'Onofrio	↗	sp.17	
			↑	sp.17	via Fonte a Collina
			↗		via Mirabili
			↑		via Mirabili
			↗	sp.17	
			↑	sp.17	rotatoria
			↑	sp.17	
			↑	sp.17	Ponte Fiume Salinello
Sant'Omero					
			↑	sp.17	
		Ingr. sp.8	↗	sp.8	
			↑	sp.8	
		Bv. per Bellante	↗	sp.13	
Bellante					
			↑	sp.13	Ponte Fiume Salinello
			↑	sp.13	
			↗	sp.262	
		BELLANTE	↑	sp.262	via Cesare Battisti
			↑	sp.262	via Cesare Battisti