

QSV

QUADRO STRATEGICO DI VALORIZZAZIONE - COMUNE DI TERNI

QUADRO CONOSCITIVO (ATLANTE)

dicembre 2024

QSV
QUADRO STRATEGICO DI VALORIZZAZIONE - COMUNE
DI TERNI

QUADRO CONOSCITIVO

Iscom Group Srl
Via de' Carracci, 6 40129 Bologna
Tel. 051/4156040 Fax 051/4156041
www.iscomgroup.it info@
iscomgroup.it



Indice dei contenuti

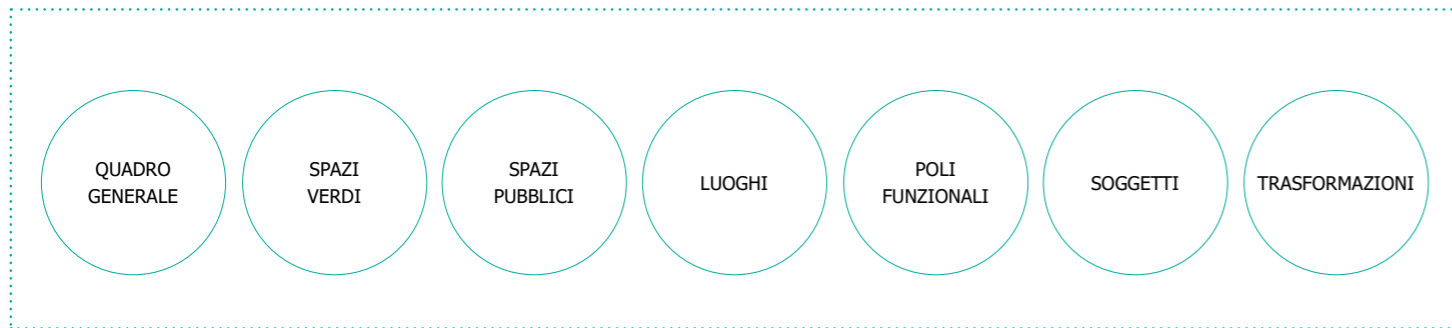
04	Premessa
05	Capitolo 1 - Inquadramento Generale
	Quadro Generale Spazi Verdi Spazi Pubblici Luoghi Poli Funzionali Soggetti Trasformazioni
33	Capitolo 2 - Macro Aree
	Centro Storico Fiori Stazione Tacito Bosco Sant'Agnese Gruber Brin Staino Campomicciolo Città Giardino Turati - Ponte Romano Stadio - Prati Carducci Battisti Cardeto
81	Capitolo 3 - Sviluppo Attutativo
	Fasi operative Replicabilità e sviluppi futuri

Premessa

Il documento risulta articolato in 3 capitoli: 1 di Inquadramento Generale, 2 di Focus sulle Macro Aree, 3 di Sviluppo Attuativo.

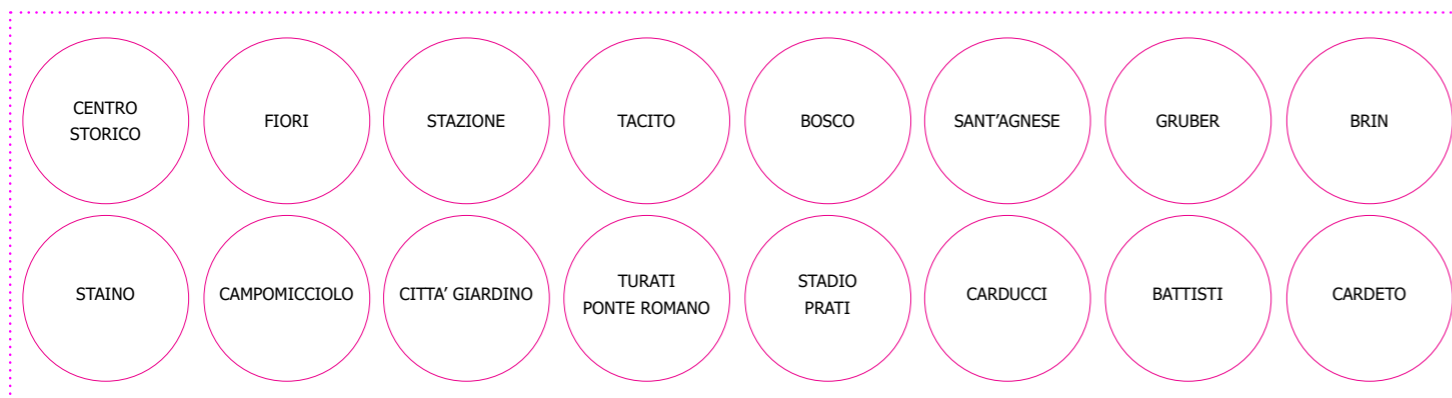
CAPITOLO 1 - INQUADRAMENTO GENERALE

QSV - QUADRO CONOSCITIVO



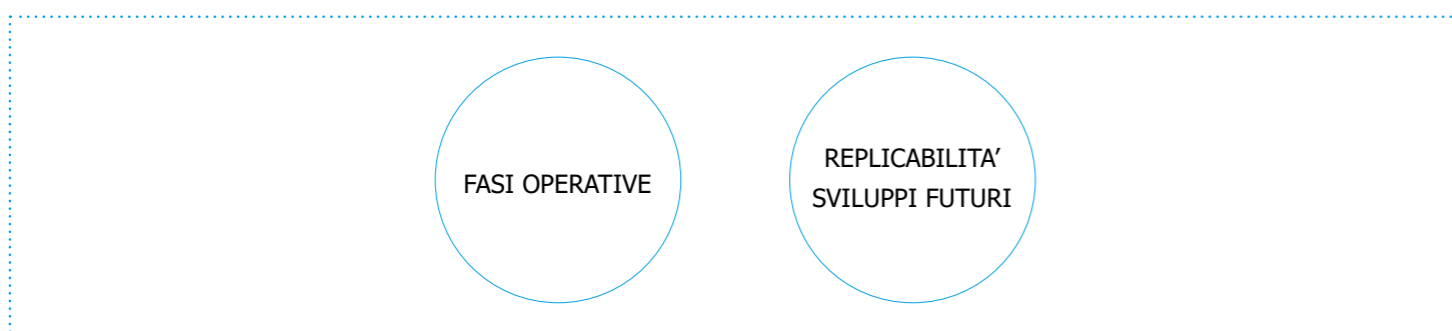
CAPITOLO 2 - MACRO AREE

QSV - QUADRO CONOSCITIVO



CAPITOLO 3 - SVILUPPO ATTUATIVO

QSV - PROGETTI GUIDA E VISIONE



Capitolo 1 - Inquadramento Generale

L'obiettivo di questo capitolo è quello di porre le basi conoscitive propedeutiche alla caratterizzazione delle macro aree e ai successivi sviluppi attuativi previsti dalle fasi del QSV. Estendendo l'approccio già utilizzato per l'intervento 6c) del Piano Periferie e che ha portato alla definizione dell'ATLANTE (parte integrante del Piano di Marketing Territoriale) vengono individuati vocazioni, tematismi, elementi puntuali all'interno dell'ambito del QSV.

Attraverso campagne di ricognizione sul campo e di raccolta/sistematizzazione dei dati in back-office, sono stati indagati e posti in rassegna:

- gli elementi caratterizzanti l'ambiente urbano (Aree e Spazi Verdi, Spazi pubblici quali Piazze e Vie Pedonali, etc.);
- gli elementi caratterizzanti le dinamiche urbane (Luoghi istituzionali, Luoghi della cultura e socialità, Poli funzionali commerciali, sportivi, educativi, sanitari, etc.);
- i soggetti e le forme di collaborazione attivi nella scena urbana (associazioni, patti di collaborazione, etc.);
- le trasformazioni in corso nel contesto di riferimento;
- vocazioni delle Macro-Aree e caratterizzazione statistico-demografica del contesto di riferimento;

Capitolo 2 - Macro Aree

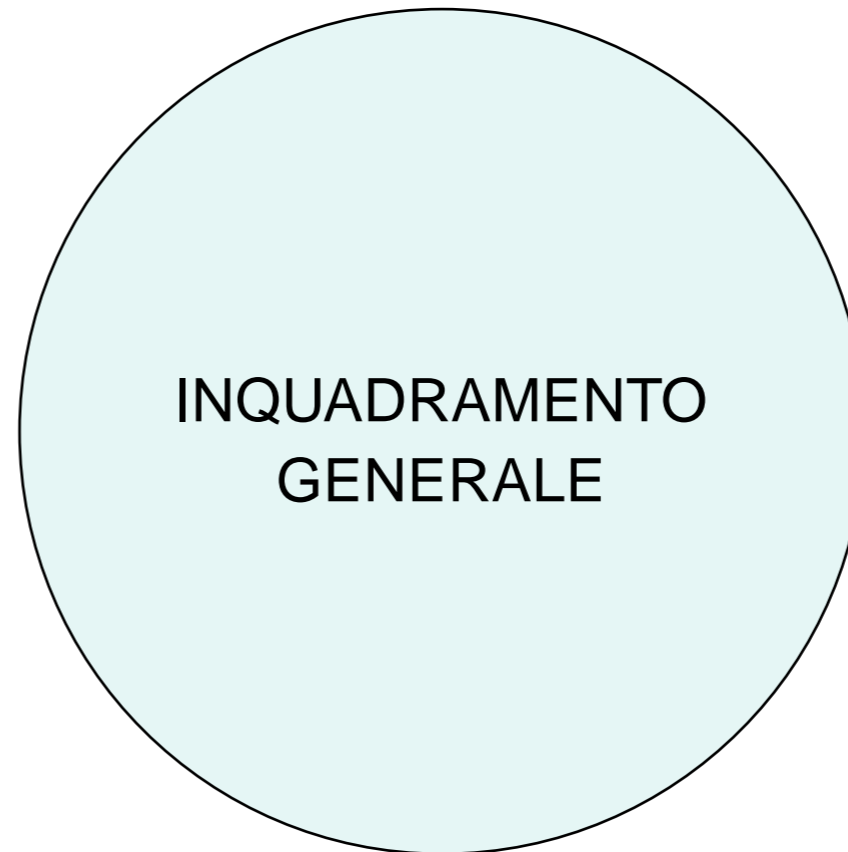
L'obiettivo di questo capitolo è quello di organizzare gli elementi di inquadramento generale, all'interno delle sezioni dedicate alle 16 Macro Aree che compongono l'ambito del QSV, effettuando un salto di scala territoriale, che consente di definire vocazioni, tematismi e specificità alla scala locale, per meglio indirizzare il lavoro di sviluppo attuativo del QSV.

Inoltre, limitatamente al centro storico il lavoro è stato arricchito con una rilevazione/mappatura di dettaglio del sistema d'offerta commerciale presente ai piani terra, finalizzato ad individuare le attività per tipologia, ed i vuoti commerciali presenti all'interno dell'ambito del QSV.

Capitolo 3 - Attuazione

L'obiettivo di questo capitolo è quello di definire le fasi di attuazione operativa del QSV, per quel che riguarda il coinvolgimento della comunità urbana nello sviluppo dei progetti guida del QSV e per il Supporto alla costruzione della "Visione" del Centro storico ed ambiti connessi al QSV. In conclusione, verranno fornite indicazioni utili ad aprire a nuovi metodi di lavoro, replicabili e adattabili a sviluppi futuri nelle politiche comunali, sui temi della rigenerazione urbana e della prossimità.

CAPITOLO 1

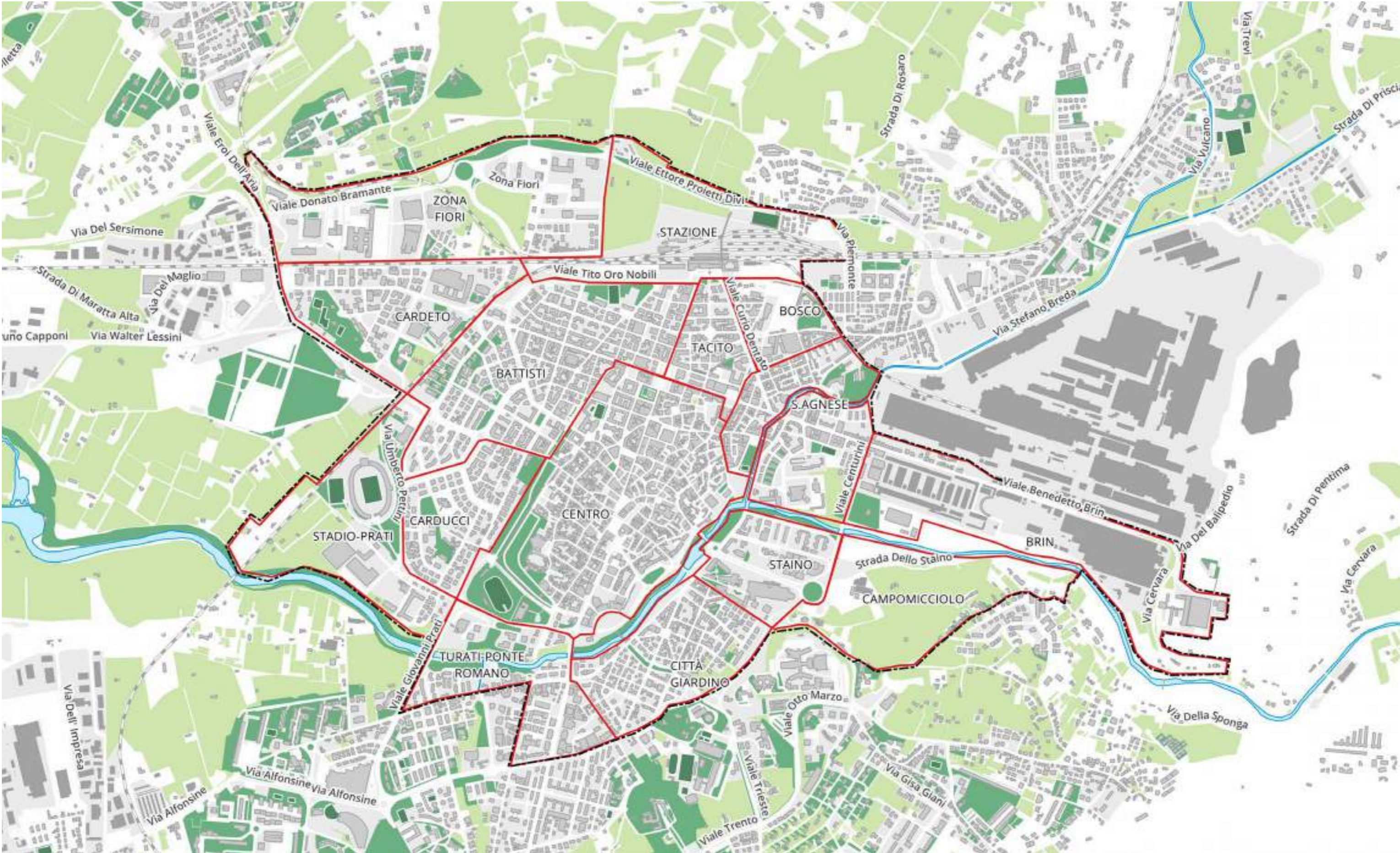


Quadro Generale



Quadro Generale

 Edifici	 Corsi d'acqua	 Perimetro QSV	 Spazi verdi
 Tessuto urbanizzato	 Strade principali	 Perimetro Macroree	 Aree naturali-seminaturali
 Industrie	 Ferrovie		 Spazi verdi sportivi



LUOGHI

Parchi e giardini pubblici

Centro Storico

- 1 Parco La Passeggiata
- 2 Parco Ciaurro
- 3 Giardini Tacito
- 4 Giardini Largo Frankl
- 5 Giardini Melvin Jones
- 6 Giardini Lungonera Germina Cimarelli
- 7 Giardino Sant'Andrea
- 8 Giardini Foresteria
- 9 Giardini Furio Miselli
- 10 Giardino Piazza Tacito

Fiori

- 11 Giardini Via Bramante
- 12 Boschetto Proietti Divi

Stazione

- 13 Boschetto Proietti Divi

Tacito

- 14 Giardino Piazza Dante "La Pressa"
- 15 Area Verde Via Plinio
- 16 Giardini Saffi
- 17 Aiuole Piazza Tacito

Sant'Agnese

- 18 Parco Rosselli
- 19 Giardini Martiri della Libertà
- 20 Cortili Caseggiati Popolari S.Agnese
- 21 Giardino Via Curio Dentato

Gruber

- 22 Giardini via del Raggio Vecchio
- 23 Cortili Caseggiati Popolari Gruber
- 24 Pineta Centurini
- 25 Cortili Caseggiati Popolari Via Campriani
- 26 Area Verde Via Campriani

Staino

- 27 Giardini Argine
- 28 Giardino Ex Siri
- 29 Giardini Gramsci
- 30 Giardini Campofregoso

Campomicciolo

- 31 Belvedere sul Nera "Capri"

Città Giardino

- 32 Giardini Pubblici Lungonera Savoia
- 33 Giardini Brenta

Turati - Ponte Romano

- 34 Giardino XX Settembre
- 35 Giardino Nino Bixio
- 36 Giardini Lungonera Marconi

Stadio - Prati

- 37 Giardini Via Aleardi
- 38 Parco Fluviale del Nera

Carducci

- 39 Parco Luciana Notari
- 40 Aree Verdi Comunali

Battisti

- 41 Giardini P.zza Dalmazia
- 42 Giardini Piazzale delle Arti
- 43 Giardini Via Vannucci
- 44 Aiuole Piazza Tacito

Cardeto

- 45 Giardini P.zza Cuoco
- 46 Parco Cardeto

Playground

Centro Storico

- 1 Camposcuola
- 2 Oratorio di S. Francesco
- 3 Oratorio del Duomo

Sant'Agnese

- 4 Playground Giardini Martiri della Libertà

Piazze

Centro Storico

- 1 Fontana dello zodiaco - Piazza Tacito
- 2 Piazza del Mercato Vecchio
- 3 Largo Manni - mercato nuovo
- 4 Piazza della Repubblica
- 5 Piazza Clai
- 6 Piazza dell'Olmo
- 7 Piazza Solferino
- 8 L.rgo Frankl
- 9 Piazza Duomo
- 10 Piazza Ridolfi
- 11 Piazza Europa
- 12 Largo Cairoli
- 13 Slargo Corso Vecchio
- 14 Piazza San Pietro
- 15 Piazza San Francesco
- 16 Largo Villa Glori
- 17 Piazza San Giovanni Decollato
- 18 Largo Don Minzoni
- 19 Piazza S. Andrea
- 20 Largo Pietro Manni
- 21 Largo delle More
- 22 Largo Giordano Bruno
- 23 Largo Silvestri
- 24 Vico dell'Olmo
- 25 Slargo del Leone

Stazione

- 26 Piazza Dante Alighieri

Tacito

- 27 Piazza "Alterocca"
- 28 Piazza "Tre Monumenti"

Battisti

- 29 Piazza Buozzi
- 30 Piazza Valnerina

Bosco

- 31 Piazzale Antonio Bosco

Sant'Agnese

- 32 Piazzetta S. Agnese
- 33 Piazzetta Via Bezzecca

Staino

- 34 Belvedere sul Nera "la prua"

Città Giardino

- 35 Piazza Adriatico

Battisti

- 36 Largo Ottaviani
- 37 Largo Micheli
- 38 Piazzale dell'Acciaio
- 39 Piazza Enrico Fermi

Vie Pedonali

Centro Storico

- 1 Corso Tacito
- 2 Via Giannelli Passeggiata
- 3 Via Angeloni
- 4 Piazza della Repubblica
- 5 Via Roma
- 6 Piazza Clai
- 7 Piazza dell'Olmo
- 8 Via Lanzi
- 9 Via Fratti
- 10 Via Goldoni
- 11 L.rgo Villaglori
- 12 Corso Vecchio
- 13 Via del Tribunale
- 14 Via del Teatro Romano
- 15 Via Cavour

Fiori

- 16 Strada ciclopedonale di Cardeto

Stazione

- 17 Gino Papoli Gateway

Tacito

- 18 Via Domenico Mascio

Città Giardino

- 19 Passeraella sul Nera

Turati - Ponte Romano

- 20 Via del Cassero
- 21 Percorso pedonale Via del Cassero

Battisti

- 22 Largo Ottaviani - Largo Micheli

Cardeto

- 23 Percorso pedonale di Cardeto

Luoghi Istituzionali

Centro Storico

- 1 Palazzo Spada
- 2 Palazzo Gazzoli - Procura
- 3 Tribunale
- 4 Uffici Comunali

Fiori

- 5 Vigili del Fuoco
- 6 Guardia di Finanza

Tacito

- 7 Prefettura
- 8 Palazzo della Regione Umbria

Gruber

- 9 Questura

Brin

- 10 Esercito - Carabinieri Fabbrica D'armi

Cardeto

- 11 Carabinieri

Luoghi della Cultura e della Socialità

Centro Storico

- 1 Teatro Verdi
- 2 Cinema Politeama
- 3 Biblioteca Comunale BCT
- 4 Palazzo Primavera
- 5 Palazzo Mazzancolli
- 6 Palazzo Pagine Si - ex Poste
- 7 Palazzo Morelli
- 8 Ex Palazzina della Foresteria
- 9 Obelisco "Lancia di Luce"
- 10 Jonas Club Centro Sociale
- 11 Palazzo Fratini
- 12 Duomo
- 13 Chiesa S.Alò
- 14 Chiesa S.Francesco
- 15 Porta S.Angelo
- 16 Palazzo Carrara - Siviera
- 17 Teatro Romano
- 18 Ex Chiesa S. Andrea
- 19 Chiesa di San Pietro

Tacito

- 20 Mura Romane
- 21 Ex Cinema Antoniano
- 22 Chiesa di S.Antonio

Bosco

- 23 Ex Fonderie Bosco
- 24 Ex Foresteria Bosco
- 25 Porta Spoletina

Sant'Agnese

- 26 Ex Omni

Gruber

- 27 Ex Casa del Custode Lanificio Gruber
- 28 Palazzone
- 29 Museo Borzacchini - Liberati
- 30 Centro Culturale Islamico
- 31 Centro Sociale G.Cimarelli

Brin

- 32 Museo Fabbrica d'Armi
- 33 Ex Stadio Viale Brin
- 34 Villa Centurini

Staino

- 35 CAOS Museo Arte Contemporanea - Museo Archeologico

Città Giardino

- 36 Teatro Secci
- 37 Ex Cinema Elettra
- 38 Chiesa del S.C. Euacaristico e oratorio

Stadio - Prati

- 39 Pala Terni

Carducci

- 40 Chiesa S. M. della Visitazione
- 41 Villino Moschowitz

Battisti

- 42 Chiesa S.M. Regina
- 43 Murale Caroline Derveaux
- 44 Porta S. Angelo

POLI

Poli Commerciali e Servizi

Centro Storico

- 1 Mercato coperto
- 2 Farmacia comunale
- 3 Farmacia
- 4 Supermercato
- 5 Supermercato
- 6 Poste
- 7 Mercato Vecchio

Fiori

- 8 Zona commerciale via Bramante
- 9 Cinema Space - polo commerciale
- 10 Zona commerciale
- 11 Poste uffici centrali Terni
- 12 Motorizzazione
- 13 Hotel Garden

Stazione

- 14 Hotel Millennium

Tacito

- 15 Hotel Michelangelo
- 16 Hotel Valentino

Bosco

- 17 CMM - Centro Multimediale
- 18 Uffici Comunali

Staino

- 19 Coop - Centro Commerciale

Campomicciolo

- 20 Area Luna Park

Turati - Ponte Romano

- 21 Supermercato
- 22 CAAF

Stadio - Prati

- 23 Supermercato
- 24 Supermercato

Poli Educativi

Centro Storico

- 1 Scuola L.DaVinci - Ridolfi
- 2 Liceo G. Galilei
- 3 Liceo Tacito
- 4 Istituto d'arte Metelli

Tacito

- 5 Scuola Elementare De Amicis
- 6 Istituto comprensivo Leonino

Bosco

- 7 ISPTC Casagrande

Sant'Agnese

- 8 Scuolo d'Infanzia Nobili

Gruber

- 9 Istituto comprensivo A. De Filis
- 10 Ipsia S. Pertini

Brin

- 11 Università degli studi Loc. Pentima

Città Giardino

- 12 Scuola primaria Donatelli

Stadio - Prati

- 13 Asilo nido

Carducci

- 14 Scuola Aldo Moro

Battisti

- 15 Scuola Primaria
- 16 Liceo Scientifico Donatelli

Cardeto

- 17 Istuto tecnico industriale ITT
- 18 Liceo Angeloni
- 19 Scuola Secondaria O. Nucola
- 20 Scuola Infanzia

Poli Sportivi

Centro Storico

- 1 Circolo della Scherma
- 2 Camposcuola

Fiori

- 3 Skate Park

Stazione

- 4 Campo sportivo P. Divi

Tacito

- 5 Pala Mamà

Turati - Ponte Romano

- 6 Passepartout Palestra Piscina

Stadio - Prati

- 7 Stadio Libero Liberati
- 8 Piscine dello Stadio
- 9 Pala Terni

Battisti

- 10 Circolo Lavoratori - CLT
- 11 Palestra Schwinn Center

Cardeto

- 12 Palazzetto ITT
- 13 Campi Sportivi Cardeto

Poli Logistici e di Mobilità

Stazione

- 1 Stazione FS
- 2 Autostazione

Bosco

- 3 Terminal Autobus

Poli Sanitari

Fiori

- 1 ASL Terni Umbria 2

Tacito

- 2 ASL Distretto Sanitario Umbria 5

Città Giardino

- 3 Ass. per Anziani Via Pola
- 4 Poliambulatori

POLI

Parcheggi

Centro Storico

- 1 Central Parching
- 2 Parcheggio S.Francesco
- 3 Parcheggio Guiglielmi
- 4 Corso del Popolo
- 5 Largo dei Banderari
- 6 Piazza Tacito

Fiori

- 7 Via Bramante

Stazione

- 8 Parcheggi Stazione via T.Oro Nobili
- 9 Parcheggi Stazione via P.Divi
- 10 Velostazione

Tacito

- 11 Piazza Buozzi
- 12 Via Bardesca

Bosco

- 13 Ex Officine Bosco

Sant'Agnese

- 14 Parcheggio Porta S.Giovanni
- 15 Parcheggio Via F.lli Rosselli

Gruber

- 16 Parcheggio Via Roberto Antiochia

Brin

- 17 Parcheggio Ast
- 18 Parcheggio Università

Campomicciolo

- 19 Parcheggio Staino

Città Giardino

- 20 Parcheggi viale Brenta

Turati - Ponte Romano

- 21 Parcheggi Lungonera Nino Bixio
- 22 Parcheggio Viale Aleardi

Stadio - Prati

- 23 Parcheggio area commerciale
- 24 Parcheggio Piscine dello Stadio
- 25 Parcheggio Pala Terni

Carducci

- 26 Parcheggi Via Manzoni

Battisti

- 27 Parcheggi Piazza delle Arti
- 28 Parcheggi Via Vannucci
- 29 Parcheggi San Francesco
- 30 Parcheggi Via Leopardi

Cardeto

- 31 Parcheggio Camper
- 32 Parcheggio Via Gabelli
- 33 Parcheggio Via Pestalozzi

SOGGETTI

Associazioni

- 1 Il Pettiroso
- 2 Utilità Manifesta
- 3 Deu Seu Sardu
- 4 La Tartaruga
- 5 Asteria
- 6 Il Drago
- 7 Progetto
- 8 HackLab Terni
- 9 Noità
- 10 Ora d'aria
- 11 Lorella Rossi
- 12 Civiltà Laica
- 13 Inter Alma
- 14 Amici dei Picc. romei di San Michele Arcangelo
- 15 La Pagina
- 16 Indisciplinarte
- 17 Tempus Vitae
- 18 I Semi del Sapere
- 19 Integr@mente
- 20 Oros
- 21 X-frame
- 22 Scala c
- 23 Ass. Naz. Mutilati e Invalidi Civili
- 24 Ass. A.C.L.I. - Sezione Provinciale di Terni
- 25 Università della terza età Terni
- 26 Centro soc. Semper Lucidae
- 27 Unione sportiva Acli Provinciale di Terni
- 28 Ass. Naz. Di Amicizia Italia-Cuba "Fabio di Celmo"
- 29 Ass. sociale culturale Alessandro Volta
- 30 CCEP - Unla di Terni
- 31 Rete sociale Guglielmi
- 32 Csen Terni
- 33 ProLoco Terni
- 34 Pro Natura Terni Aps
- 35 ADD Academy
- 36 Arci Terni
- 37 Capolavoro
- 38 CavourArt
- 39 Circolo Arci ragazzi Gli anni in tasca
- 40 Downtown
- 41 E se domani
- 42 Filarmonica Umbra
- 43 Fondazione Casagrande
- 44 Gruppo Archeologico Dopolavoro Ferroviario
- 45 Gruppo FAI Terni
- 46 Gutenberg
- 47 Interamna Productions
- 48 Istess - Istituto di Studi Teologici e Storico-Sociali
- 49 Istituto per la Storia dell'Umbria Contemporanea
- 50 Italia Nostra
- 51 Italiana Cultura Classica AICC - Terni
- 52 La Bottega delle idee
- 53 Libera Ilota
- 54 Mathesis
- 55 Museo delle Armi
- 56 Novum In Vetere
- 57 Associazione Sentieri del Cinema
- 58 Sintonie
- 59 Terni Città Futura
- 60 Terni Donne - Casa delle Donne
- 61 Terni GNU/LUG
- 62 Umbria Music Commision
- 63 UmbriaLab
- 64 Jazzit fest
- 65 Visioninmusica
- 66 Thamus
- 67 Parole che volano
- 68 Auser

Patti di Collaborazione

- 1 Associazione San Vincenzo De Paoli
- 2 Associazione Ricreativa Culturale Thyrus Ets
- 3 Aice Umbria
- 4 Centro Socio Culturale Il Palazzone
- 5 Comitato Di Quartiere Comunita' Cardeto
- 6 Fondazione Fulvio Sbrilli
- 7 Lions Club Sangemini Terni Dei Naharti
- 8 Associazione Lilt Odv Sezione Terni
- 9 Age Sezione Terni
- 10 Associazione Terni Col Cuore
- 11 Ipsia - Centro Provinciale Istruzione Adulti
- 12 Associazione Noita' E Istituto Metelli
- 13 Itt Allievi-Sangallio
- 14 Acli Sede Provinciale Di Terni Aps
- 15 Terni Citta' Universitaria
- 16 Societa' Dante Alighieri
- 17 Soroptimist
- 18 Associazione Lorella Rossi
- 19 Associazione Lorella Rossi

TRASFORMAZIONI

Opere pubbliche 25-27

- 1 Scuola Primaria "R. Donatelli"
Miglioramento Sismico Blocco Atrio e Palestra Scuola

- 2 Asilo Nido Comunale "Via Premuda"

- 3 Completamento Parco Urbano "Bruno Galigani"

- 4 Anfiteatro Romano
Riqualficazione complesso monumentale

- 5 Piano Periferie INTEREST 3A- Parco Rosselli
Riqualficazione e rifunzionalizzazione

- 6 Piano Periferie INTEREST 3B-Ex-OMNI
Recupero e rifunzionalizzazione

- 7 Piano Periferie INTEREST 2b - Stazione
Hub per l'innovazione

- 8 Piano Periferie INTEREST 4G - Progetto Notte Sicura

- 9 Piano Periferie INTEREST 1B - Gruber
Recupero immobile ex filatura

- 10 Piano Periferie INTEREST 4F - SecurSmart Est

- 11 Impianto Sportivo "F. Casagrande"
Riqualficazione e risanamento accessi all'edificio
spogliatoi e tribuna pubblico

- 12 Bretella stradale Staino Pentima

- 13 Piazzale Bosco Riqualficazione urbana

- 14 Archivio di Stato di Terni

- 15 Strada San Martino
Eliminazione passaggi a livello

Opere pubbliche in corso

- 1 Piano Periferie INTEREST - 4A
Connessione Dante - Plinio - Mazzini

- 2 Anfiteatro Romano
Restauro conservativo paramenti murari

- 3 Anfiteatro Romano
Rifunzionalizzazione e adeguamento area spettacolo

- 4 Piano Periferie INTEREST - 3C
Riqualficazione Largo Cairoli

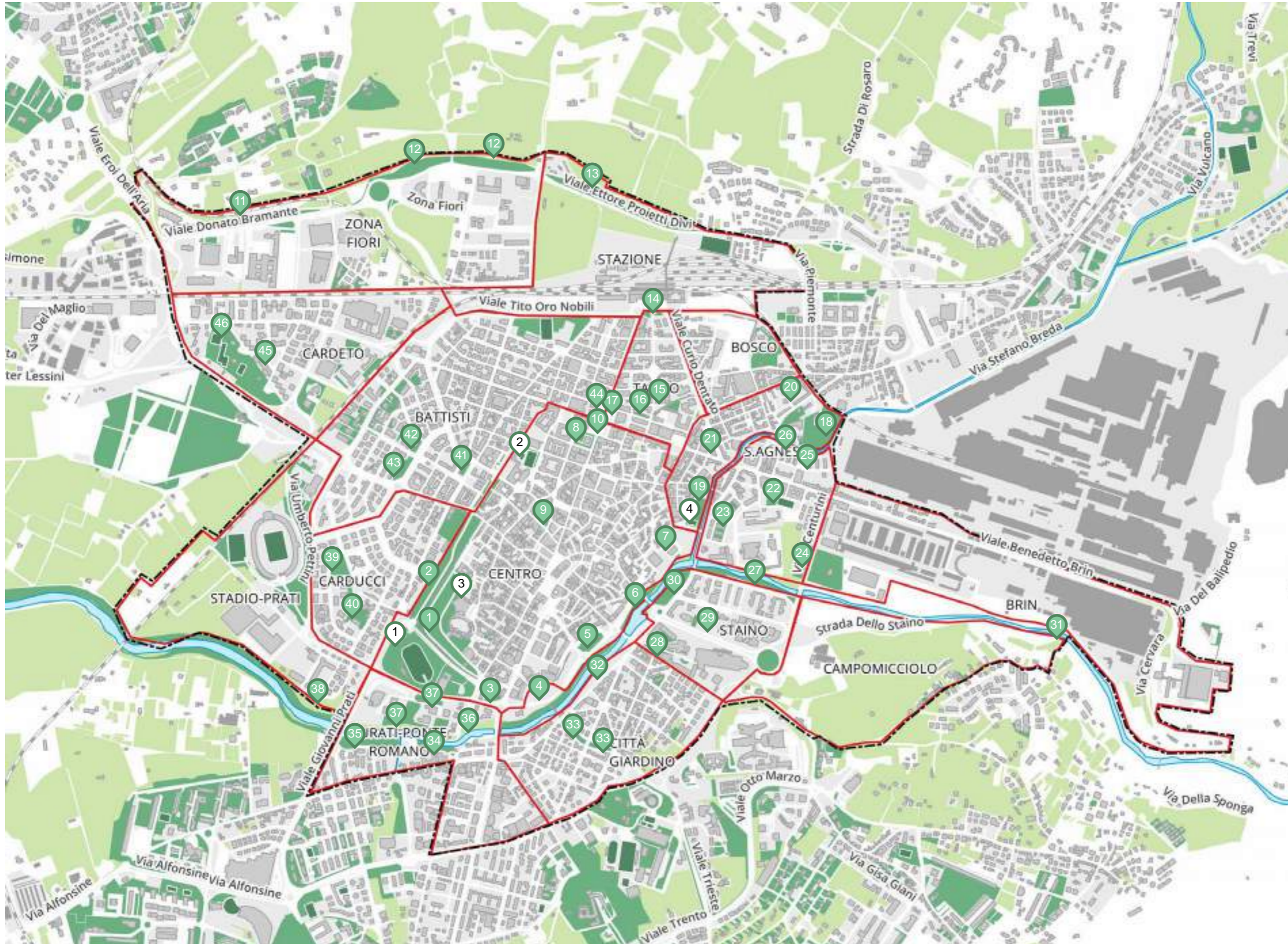
- 5 Palazzo Primavera
Efficientamento energetico
Riqualficazione auditorium, centrale termica e
manutenzioni varie

- 6 Scuola Media L. Da Vinci
Contenimento consumi energetici

Spazi Verdi

Legenda

 Edifici	 Corsi d'acqua	 Perimetro QSV	 Spazi verdi
 Tessuto urbanizzato	 Strade principali	 Perimetro Macroree	 Aree naturali-seminaturali
 Industrie	 Ferrovie		 Spazi verdi sportivi



Parchi e giardini pubblici

- 1 Parco La Passeggiata
- 2 Parco Ciaurro
- 3 Giardini Tacito
- 4 Giardini Largo Frankl
- 5 Giardini Melvin Jones
- 6 Giardini Lungonera Germina Cimarelli
- 7 Giardino Sant'Andrea
- 8 Giardini Foresteria
- 9 Giardini Furio Miselli
- 10 Giardino Piazza Tacito
- 11 Giardini Via Bramante
- 12 Boschetto Proietti Divi
- 13 Boschetto Proietti Divi
- 14 Giardino Piazza Dante "La Pressa"
- 15 Area Verde Via Plinio
- 16 Giardini Saffi
- 17 Aiule Piazza Tacito
- 18 Parco Rosselli
- 19 Giardini Martiri della Libertà
- 20 Cortili Caseggiati Popolari S. Agnese
- 21 Giardino Via Curio Dentato
- 22 Giardini via del Raggio Vecchio
- 23 Cortili Caseggiati Popolari Gruber
- 24 Pineta Centurini
- 25 Cortili Caseggiati Popolari Via Campriani
- 26 Area Verde Via Campriani
- 27 Giardini Argine
- 28 Giardino Ex Siri
- 29 Giardini Gramsci
- 30 Giardini Campofregoso
- 31 Belvedere sul Nera "Capri"
- 32 Giardini Pubblici Lungonera Savoia
- 33 Giardini Brenta
- 34 Giardino XX Settembre
- 35 Giardino Nino Bixio
- 36 Giardini Lungonera Marconi
- 37 Giardini Via Aleardi
- 38 Parco Fluviale del Nera
- 39 Parco Luciana Notari
- 40 Aree Verdi Comunali
- 41 Giardini P.zza Dalmazia
- 42 Giardini Piazzale delle Arti
- 43 Giardini Via Vannucci
- 44 Aiule Piazza Tacito
- 45 Giardini Piazza Cuoco
- 46 Parco Cardeto

Playground

- 1 Camposcuola
- 2 Oratorio di S. Francesco
- 3 Oratorio del Duomo
- 4 Playground Giardini Martiri della Libertà

1



2



3



4



5



6



7



8



9



10



11



12



13



14



15



16



17



18



19



20



21



22



23



24



25



26



27



28



29



30



31



32



33



34



35



36



37



38



39



40



41



42



43



44



45



46



Playground

1



2



3



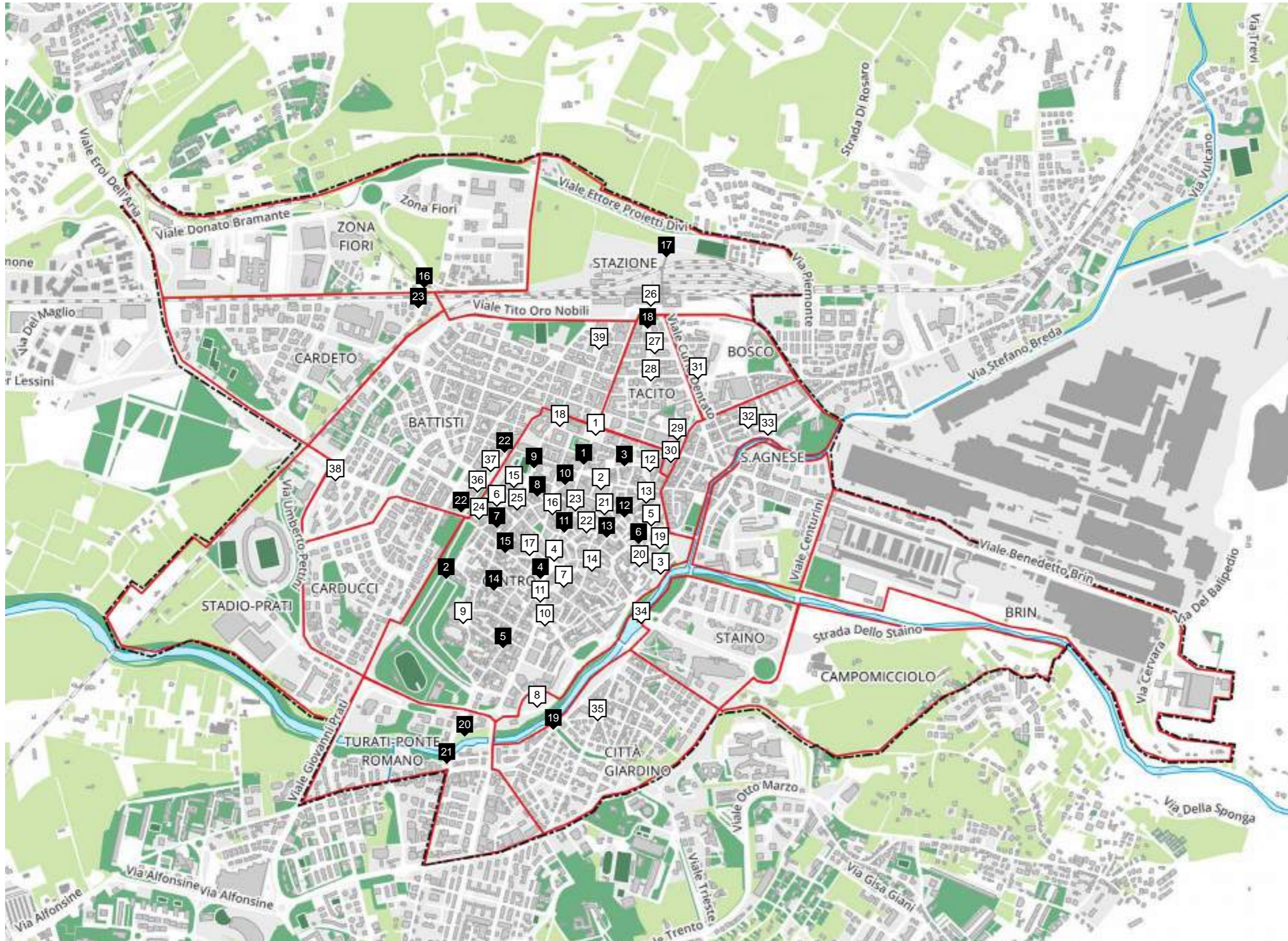
4



Spazi pubblici

Legenda

	Edifici		Corsi d'acqua		Perimetro QSV		Spazi verdi
	Tessuto urbanizzato		Strade principali		Perimetro Macroaree		Aree naturali-seminaturali
	Industrie		Ferrovie				Spazi verdi sportivi



Piazze

- 1 Fontana dello zodiaco - Piazza Tacito
- 2 Piazza del Mercato Vecchio
- 3 Largo Manni - mercato nuovo
- 4 Piazza della Repubblica
- 5 Piazza Clai
- 6 Piazza dell'Olmo
- 7 Piazza Solferino
- 8 L.rgo Frankl
- 9 Piazza Duomo
- 10 Piazza Ridolfi
- 11 Piazza Europa
- 12 Largo Cairoli
- 13 Slargo Corso Vecchio
- 14 Piazza San Pietro
- 15 Piazza San Francesco
- 16 Largo Villa Glori
- 17 Piazza San Giovanni Decollato
- 18 Largo Don Minzoni
- 19 Piazza S. Andrea
- 20 Largo Pietro Manni
- 21 Largo delle More
- 22 Largo Giordano Bruno
- 23 Largo Silvestri
- 24 Vico dell'Olmo
- 25 Slargo del Leone
- 26 Piazza Dante Alighieri
- 27 Piazza "Alterocca"
- 28 Piazza "Tre Monumenti"
- 29 Piazza Buozzi
- 30 Piazza Valnerina
- 31 Piazzale Antonio Bosco
- 32 Piazzetta S. Agnese
- 33 Piazzetta Via Bezzecca
- 34 Belvedere sul Nera "la prua"
- 35 Piazza Adriatico
- 36 Largo Ottaviani
- 37 Largo Micheli
- 38 Piazzale dell'Acciaio
- 39 Piazza Enrico Fermi

Vie Pedonali

- 1 Corso Tacito
- 2 Via Giannelli Passeggiata
- 3 Via Angeloni
- 4 Piazza della Repubblica
- 5 Via Roma
- 6 Piazza Clai
- 7 Piazza dell'Olmo
- 8 Via Lanzi
- 9 Via Fratti
- 10 Via Goldoni
- 11 L.rgo Villaglori
- 12 Corso Vecchio
- 13 Via del Tribunale
- 14 Via del Teatro Romano
- 15 Via Cavour
- 16 Strada ciclopeditonale di Cardeto
- 17 Gino Papoli Gateway
- 18 Via Domenico Mascio
- 19 Passeraella sul Nera
- 20 Via del Cassero
- 21 Percorso pedonale Via del Cassero
- 22 Largo Ottaviani - Largo Micheli
- 23 Percorso pedonale di Cardeto

1



2



3



4



5



6



7



8



9



10



11



12



13



14



15



16



17



18



19



20



21



22



23



24



25



26



27



28



29



30



31



32



33



34



35



36



37



38



39



Vie Pedonali

1



2



3



4



5



6



7



8



9



10



11



12



13



14



15



16



17



18



19



20



21



22



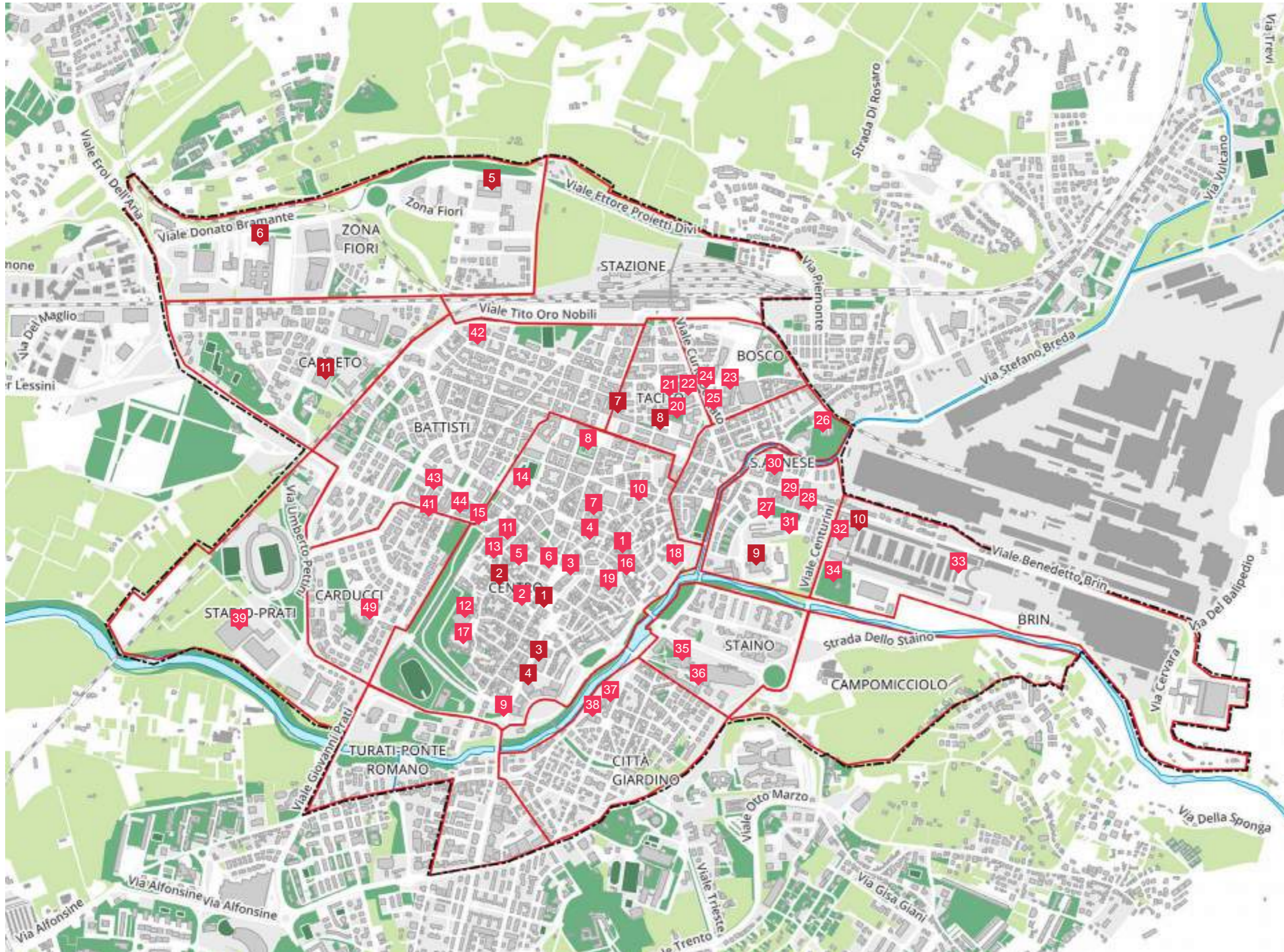
23



Luoghi

Legenda

	Edifici		Corsi d'acqua		Perimetro QSV		Spazi verdi
	Tessuto urbanizzato		Strade principali		Perimetro Macroree		Aree naturali-seminaturali
	Industrie		Ferrovie				Spazi verdi sportivi



Luoghi Istituzionali












- 1 Palazzo Spada
- 2 Palazzo Gazzoli - Procura
- 3 Tribunale
- 4 Uffici Comunali
- 5 Vigili del Fuoco
- 6 Guardia di Finanza
- 7 Prefettura
- 8 Palazzo della Regione Umbra
- 9 Questura
- 10 Esercito - Carabinieri Fabbrica D'armi
- 11 Carabinieri

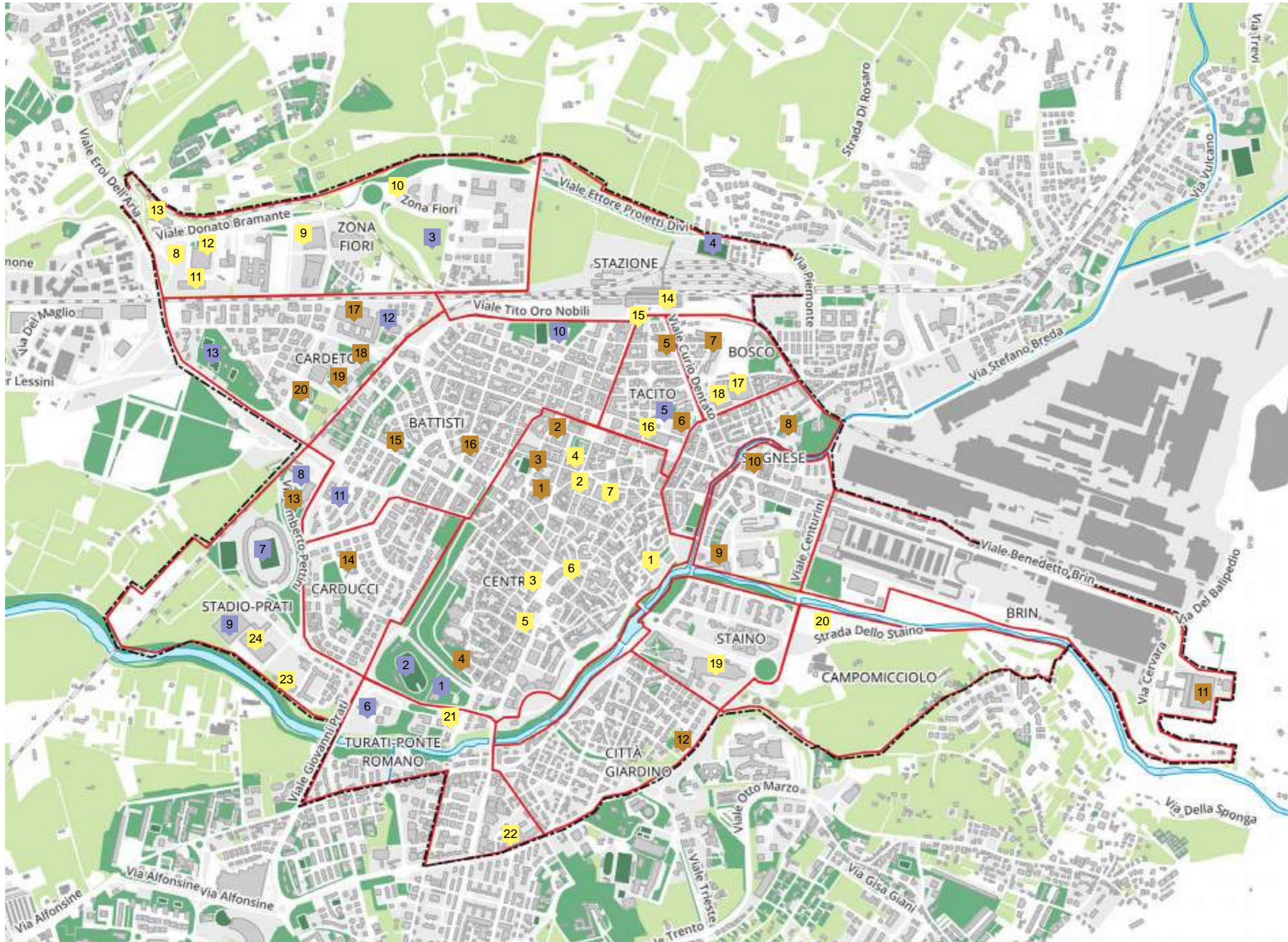
Luoghi della Cultura e della Socialità

- 1 Teatro Verdi
- 2 Cinema Politeama
- 3 Biblioteca Comunale BCT
- 4 Palazzo Primavera
- 5 Palazzo Mazzancolli
- 6 Palazzo Pagine Si - ex Poste
- 7 Palazzo Morelli
- 8 Ex Palazzina della Foresteria
- 9 Obelisco "Lancia di Luce"
- 10 Jonas Club Centro Sociale
- 11 Palazzo Fratini
- 12 Duomo
- 13 Chiesa S. Alò
- 14 Chiesa S. Francesco
- 15 Porta S. Angelo
- 16 Palazzo Carrara - Siviera
- 17 Teatro Romano
- 18 Ex Chiesa S. Andrea
- 19 Chiesa di San Pietro
- 20 Mura Romane
- 21 Ex Cinema Antoniano
- 22 Chiesa di S. Antonio
- 23 Ex Fonderie Bosco
- 24 Ex Foresteria Bosco
- 25 Porta Spoletina
- 26 Ex Omni
- 27 Ex Casa del Custode Lanificio Gruber
- 28 Palazzone
- 29 Museo Borzacchini - Liberati
- 30 Centro Culturale Islamico
- 31 Centro Sociale G. Cimarelli
- 32 Museo Fabbrica d'Armi
- 33 Ex Stadio Viale Brin
- 34 Villa Centurini
- 35 CAOS Museo Arte Contemporanea - Museo Archeologico
- 36 Teatro Secci
- 37 Ex Cinema Elettra
- 38 Chiesa del S.C. Euacristico e oratorio
- 39 Pala Terni
- 40 Chiesa S. M. della Visitazione
- 41 Villino Moschowitz
- 42 Chiesa S.M. Regina
- 43 Murale Caroline Derveaux
- 44 Porta S. Angelo

Poli Funzionali

Legenda

 Edifici	 Corsi d'acqua	 Perimetro QSV	 Spazi verdi
 Tessuto urbanizzato	 Strade principali	 Perimetro Macroaree	 Aree naturali-seminaturali
 Industrie	 Ferrovie		 Spazi verdi sportivi



Poli Commerciali e Servizi

- 1 Mercato coperto
- 2 Farmacia comunale
- 3 Farmacia
- 4 Supermercato
- 5 Supermercato
- 6 Poste
- 7 Mercato Vecchio
- 8 Zona commerciale via Bramante
- 9 Cinema Space - polo commerciale
- 10 Zona commerciale
- 11 Poste uffici centrali Terni
- 12 Motorizzazione
- 13 Hotel Garden
- 14 Hotel Millennium
- 15 Hotel Michelangelo
- 16 Hotel Valentino
- 17 CMM - Centro Multimediale
- 18 Uffici Comunali
- 19 Coop - Centro Commerciale
- 20 Area Luna Park
- 21 CAAF
- 22 Supermercato
- 23 Supermercato
- 24 Area commerciale

Poli Educativi

- 1 Scuola L.DaVinci - Ridolfi
- 2 Liceo G. Galilei
- 3 Liceo Tacito
- 4 Istituto d'arte Metelli
- 5 Scuola Elementare De Amicis
- 6 Istituto comprensivo Leonino
- 7 ISPTC Casagrande
- 8 Scuola d'Infanzia Nobili
- 9 Istituto comprensivo A. De Filis
- 10 Ipsia S. Pertini
- 11 Università degli studi Loc. Pentima
- 12 Scuola primaria Donatelli
- 13 Asilo nido
- 14 Scuola Aldo Moro
- 15 Scuola Primaria
- 16 Liceo Scientifico Donatelli
- 17 Istituto tecnico industriale ITT
- 18 Liceo Angeloni
- 19 Scuola Secondaria O. Nucola
- 20 Scuola Infanzia

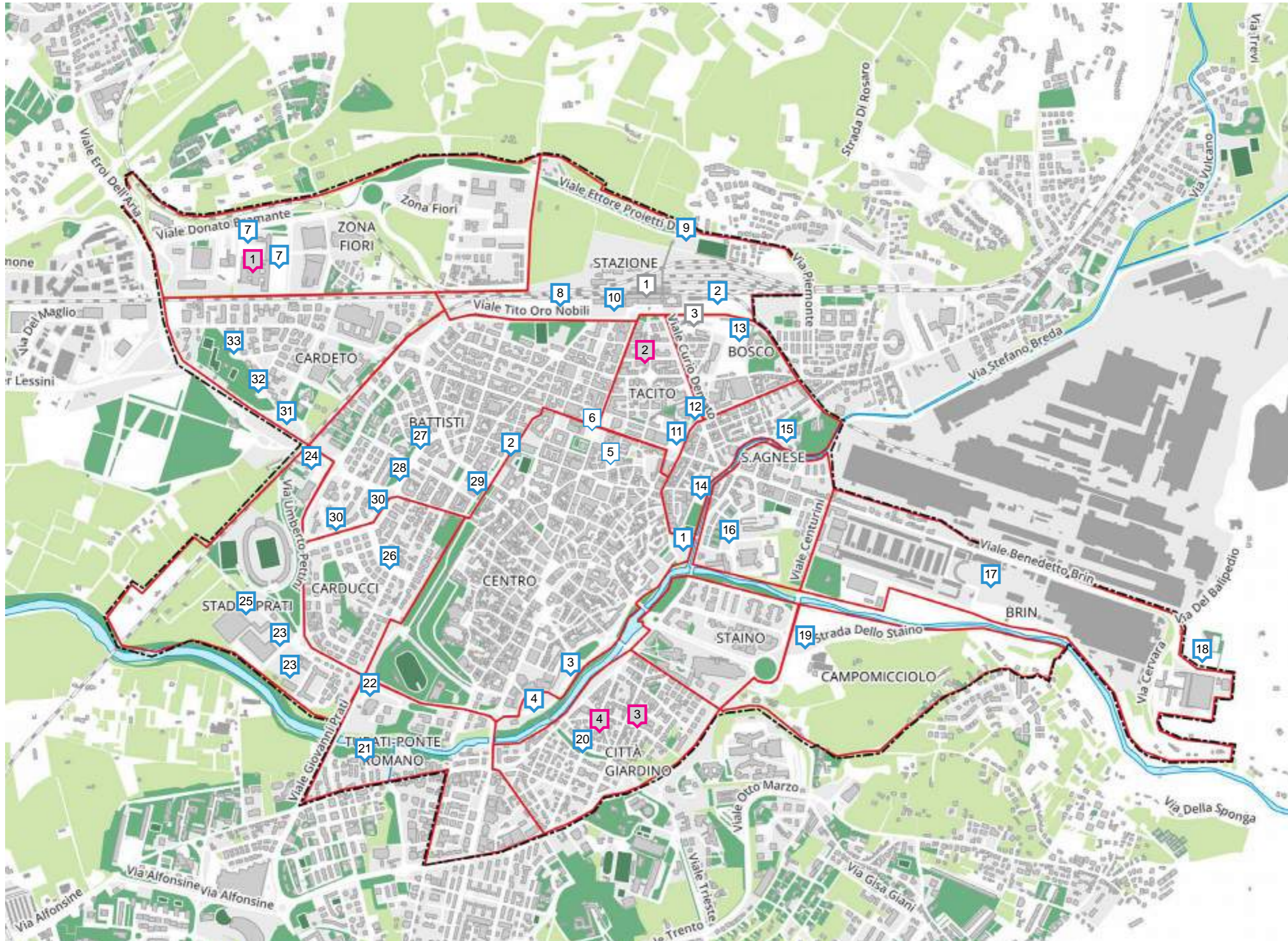
Poli Sportivi

- 1 Circolo della Scherma
- 2 Camposcuola
- 3 Skate Park
- 4 Campo sportivo P. Divi
- 5 Pala Mamà
- 6 Passepartout Palestra Piscina
- 7 Stadio Libero Liberati
- 8 Piscine dello Stadio
- 9 Pala Terni
- 10 Circolo Lavoratori - CLT
- 11 Palestra Schwinn Center
- 12 Palazzetto ITT
- 13 Campi Sportivi Cardeto

Poli Funzionali

Legenda

 Edifici	 Corsi d'acqua	 Perimetro QSV	 Spazi verdi
 Tessuto urbanizzato	 Strade principali	 Perimetro Macroree	 Aree naturali-seminaturali
 Industrie	 Ferrovie		 Spazi verdi sportivi



Poli Logistici e di Mobilità

- 1 Stazione FS
- 2 Autostazione
- 3 Terminal Autobus

Poli Sanitari












- 1 ASL Terni Umbria 2
- 2 ASL Distretto Sanitario Umbria 5
- 3 Ass. per Anziani Via Pola
- 4 Poliambulatori

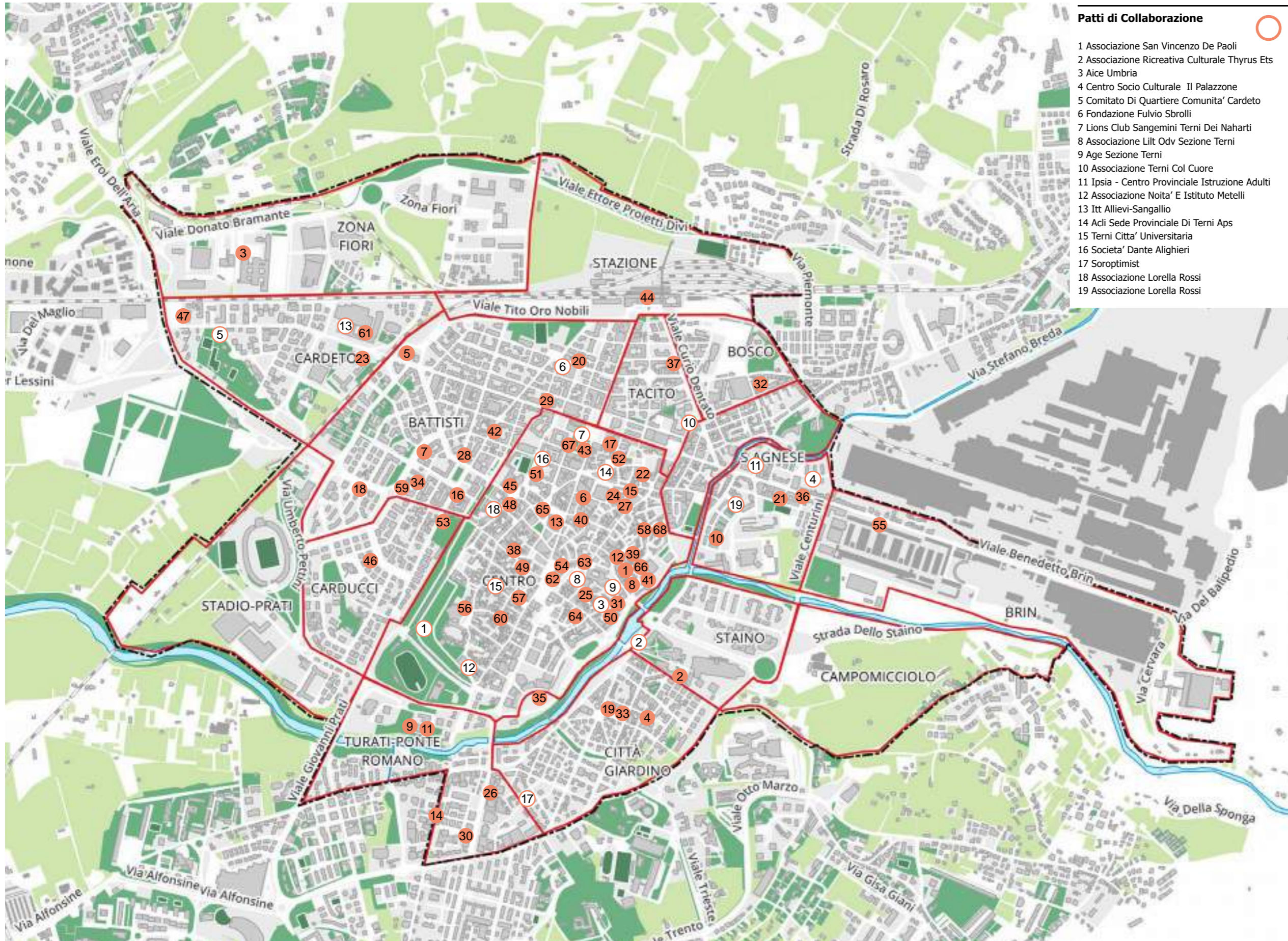
Parcheggi

- 1 Central Parking
- 2 Parcheggio S.Francesco
- 3 Parcheggio Guiglielmi
- 4 Corso del Popolo
- 5 Largo dei Banderari
- 6 Piazza Tacito
- 7 Via Bramante
- 8 Parcheggi Stazione via T.Oro Nobili
- 9 Parcheggi Stazione via P.Divi
- 10 Velostazione
- 11 Piazza Buozzi
- 12 Via Bardesca
- 13 Ex Officine Bosco
- 14 Parcheggio Porta S.Giovanni
- 15 Parcheggio Via F.lli Rosselli
- 16 Parcheggio Via Roberto Antiochia
- 17 Parcheggio Ast
- 18 Parcheggio Università
- 19 Parcheggio Staino
- 20 Parcheggi viale Brenta
- 21 Parcheggi Lungonera Nino Bixio
- 22 Parcheggio Viale Aleardi
- 23 Parcheggio area commerciale
- 24 Parcheggio Piscine dello Stadio
- 25 Parcheggio Pala Terni
- 26 Parcheggi Via Manzoni
- 27 Parcheggi Piazza delle Arti
- 28 Parcheggi Via Vannucci
- 29 Parcheggi San Francesco
- 30 Parcheggi Via Leopardi
- 31 Parcheggio Camper
- 32 Parcheggio Via Gabelli
- 33 Parcheggio Via Pestalozzi

Soggetti

Legenda

	Edifici		Corsi d'acqua		Perimetro QSV		Spazi verdi
	Tessuto urbanizzato		Strade principali		Perimetro Macroaree		Aree naturali-seminaturali
	Industrie		Ferrovie				Spazi verdi sportivi



Patti di Collaborazione










- 1 Associazione San Vincenzo De Paoli
- 2 Associazione Ricreativa Culturale Thyrus Ets
- 3 Aice Umbria
- 4 Centro Socio Culturale Il Palazzone
- 5 Comitato Di Quartiere Comunita' Cardeto
- 6 Fondazione Fulvio Sbrilli
- 7 Lions Club Sangemini Terni Dei Naharti
- 8 Associazione Lilt Odv Sezione Terni
- 9 Age Sezione Terni
- 10 Associazione Terni Col Cuore
- 11 Ipsia - Centro Provinciale Istruzione Adulti
- 12 Associazione Noita' E Istituto Metelli
- 13 Itt Allievi-Sangallo
- 14 Acli Sede Provinciale Di Terni Aps
- 15 Terni Citta' Universitaria
- 16 Societa' Dante Alighieri
- 17 Soroptimist
- 18 Associazione Lorella Rossi
- 19 Associazione Lorella Rossi

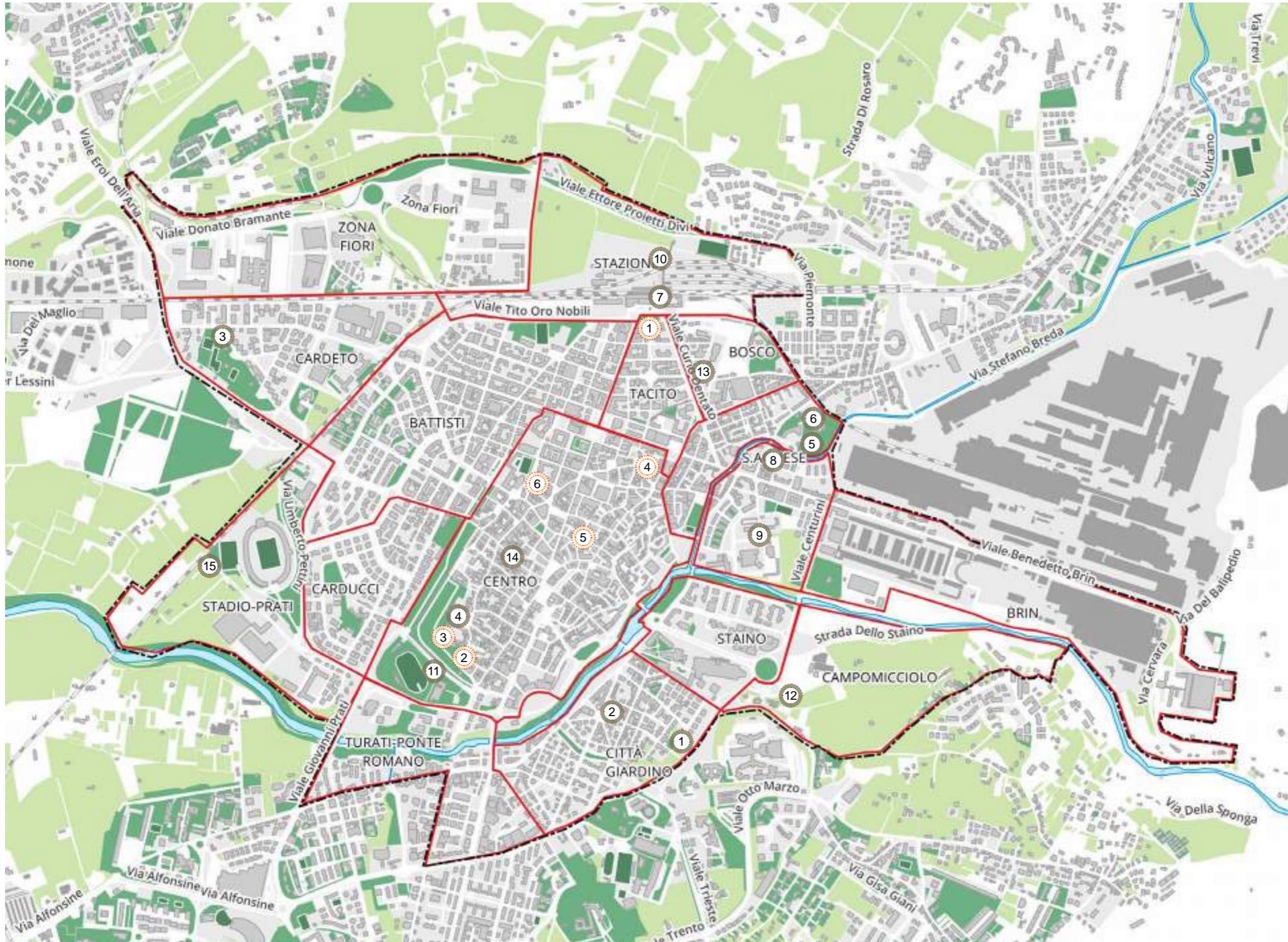
Associazioni

- 1 Il Pettrosso
- 2 Utilità Manifesta
- 3 Deu Seu Sardu
- 4 La Tartaruga
- 5 Asteria
- 6 Il Drago
- 7 Progetto
- 8 HackLab Terni
- 9 Noità
- 10 Ora d'aria
- 11 Lorella Rossi
- 12 Civiltà Laica
- 13 Inter Alma
- 14 Amici dei Picc. romei di San Michele Arcangelo
- 15 La Pagina
- 16 Indisciplinate
- 17 Tempus Vitae
- 18 I Semi del Sapere
- 19 Integr@mente
- 20 Oros
- 21 X-frame
- 22 Scala c
- 23 Ass. Naz. Mutilati e Invalidi Civili
- 24 Ass. A.C.L.I. - Sezione Provinciale di Terni
- 25 Università della terza età Terni
- 26 Centro soc. Semper Lucidae
- 27 Unione sportiva Acli Provinciale di Terni
- 28 Ass. Naz. Di Amicizia Italia-Cuba "Fabio di Celmo"
- 29 Ass. sociale culturale Alessandro Volta
- 30 CCEP - Unla di Terni
- 31 Rete sociale Guglielmi
- 32 Csen Terni
- 33 ProLoco Terni
- 34 Pro Natura Terni Aps
- 35 ADD Academy
- 36 Arci Terni
- 37 Capolavoro
- 38 CavourArt
- 39 Circolo Arci ragazzi Gli anni in tasca
- 40 Downtown
- 41 E se domani
- 42 Filarmonica Umbra
- 43 Fondazione Casagrande
- 44 Gruppo Archeologico Dopolavoro Ferroviario
- 45 Gruppo FAI Terni
- 46 Gutenberg
- 47 Interamna Productions
- 48 Istess - Istituto di Studi Teologici e Storico-Sociali
- 49 Istituto per la Storia dell'Umbria Contemporanea
- 50 Italia Nostra
- 51 Italiana Cultura Classica AICC - Terni
- 52 La Bottega delle idee
- 53 Libera Iloa
- 54 Mathesis
- 55 Museo delle Armi
- 56 Novum In Vetere
- 57 Associazione Sentieri del Cinema
- 58 Sintonie
- 59 Terni Città Futura
- 60 Terni Donne - Casa delle Donne
- 61 Terni GNU/LUG
- 62 Umbria Music Commision
- 63 UmbriaLab
- 64 Jazzit fest
- 65 Visioninmusica
- 66 Thamus
- 67 Parole che volano
- 68 Auser

Trasformazioni

Legenda

 Edifici	 Corsi d'acqua	 Perimetro QSV	 Spazi verdi
 Tessuto urbanizzato	 Strade principali	 Perimetro Macroaree	 Aree naturali-seminaturali
 Industrie	 Ferrovie		 Spazi verdi sportivi



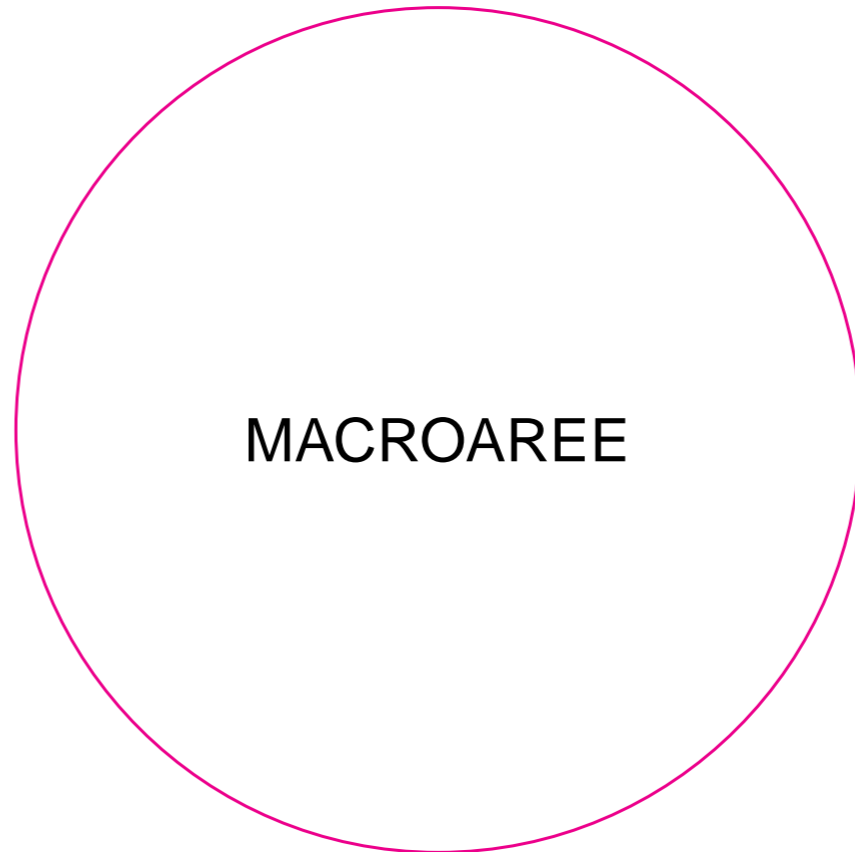
Opere pubbliche 25-27

- 1 Scuola Primaria "R. Donatelli"
Miglioramento Sismico Blocco Atrio e Palestra Scuola
- 2 Asilo Nido Comunale "Via Premuda"
- 3 Completamento Parco Urbano "Bruno Galigani"
- 4 Anfiteatro Romano
Riqualificazione complesso monumentale
- 5 Piano Periferie INTEREST 3A- Parco Rosselli
Riqualificazione e rifunzionalizzazione
- 6 Piano Periferie INTEREST 3B-Ex-OMNI
Recupero e rifunzionalizzazione
- 7 Piano Periferie INTEREST 2b - Stazione
Hub per l'innovazione
- 8 Piano Periferie INTEREST 4G - Progetto Notte Sicura
- 9 Piano Periferie INTEREST 1B - Gruber
Recupero immobile ex filatura
- 10 Piano Periferie INTEREST 4F - SecurSmart Est
- 11 Impianto Sportivo "F. Casagrande"
Riqualificazione e risanamento accessi all'edificio
spogliatoi e tribuna pubblico
- 12 Bretella stradale Staino Pentima
- 13 Piazzale Bosco Riqualificazione urbana
- 14 Archivio di Stato di Terni
- 15 Strada San Martino
Eliminazione passaggi a livello

Opere pubbliche in corso

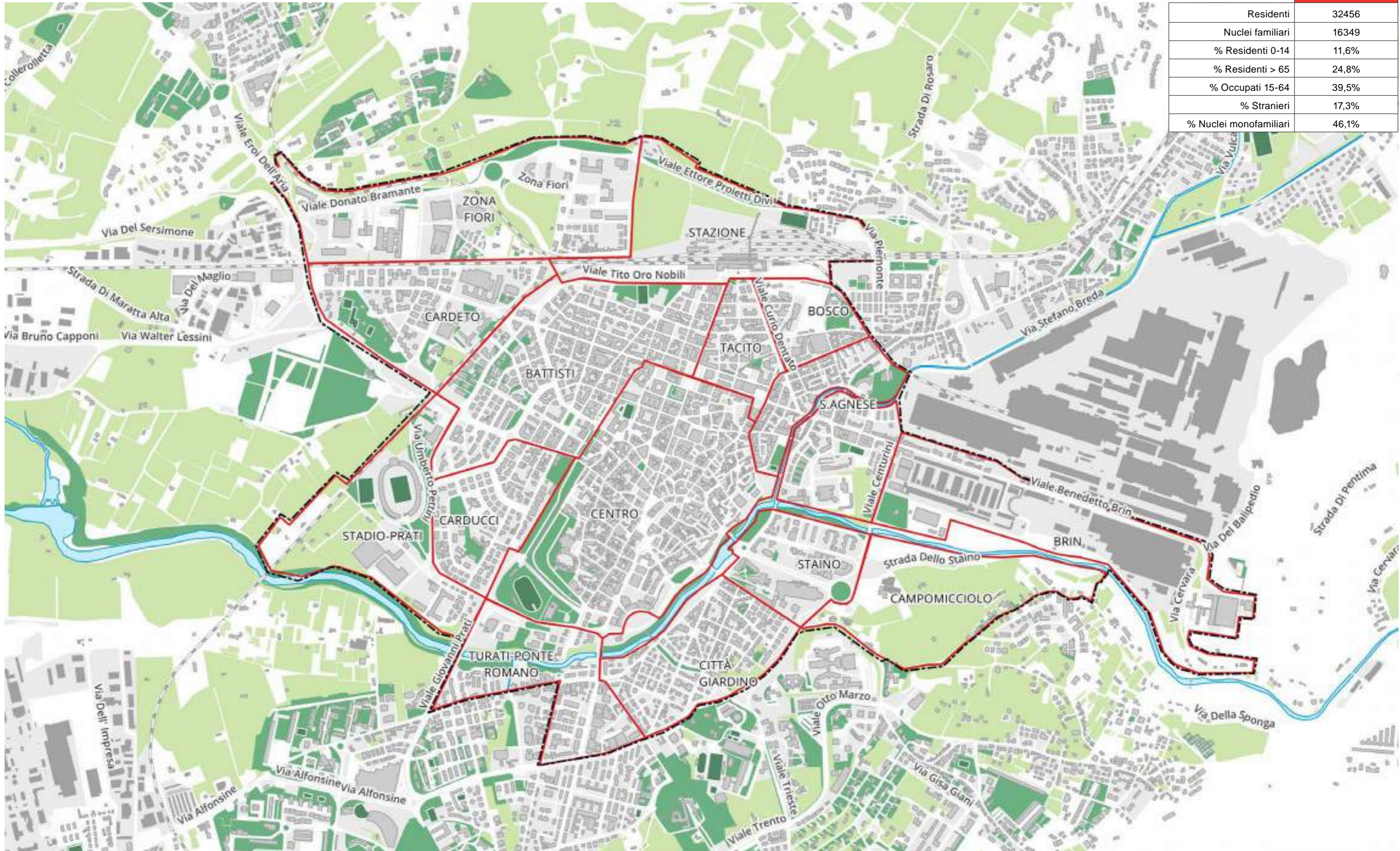
- 1 Piano Periferie INTEREST - 4A
Connessione Dante - Plinio - Mazzini
- 2 Anfiteatro Romano
Restauro conservativo paramenti murari
- 3 Anfiteatro Romano
Rifunzionalizzazione e adeguamento area spettacolo
- 4 Piano Periferie INTEREST - 3C
Riqualificazione Largo Cairoli
- 5 Palazzo Primavera
Efficientamento energetico
Riqualificazione auditorium, centrale termica e
manutenzioni varie
- 6 Scuola Media L. Da Vinci
Contenimento consumi energetici

CAPITOLO 2



MACROAREE

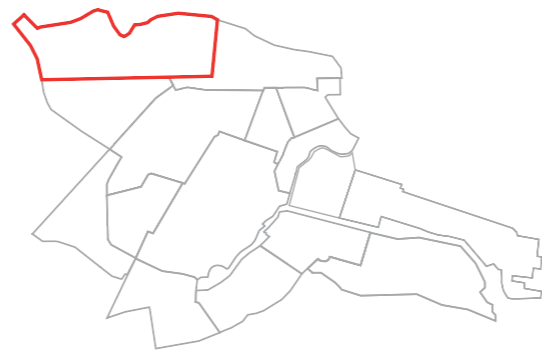
Popolazione



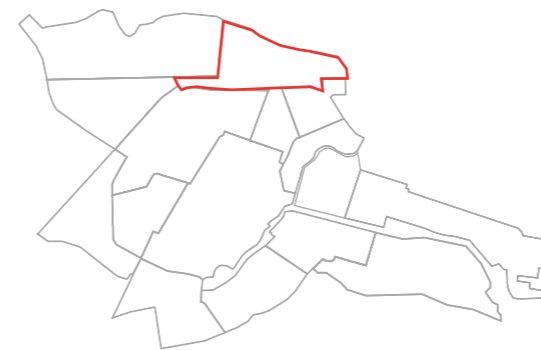
	Area QSV
Residenti	32456
Nuclei familiari	16349
% Residenti 0-14	11,6%
% Residenti > 65	24,8%
% Occupati 15-64	39,5%
% Stranieri	17,3%
% Nuclei monofamiliari	46,1%



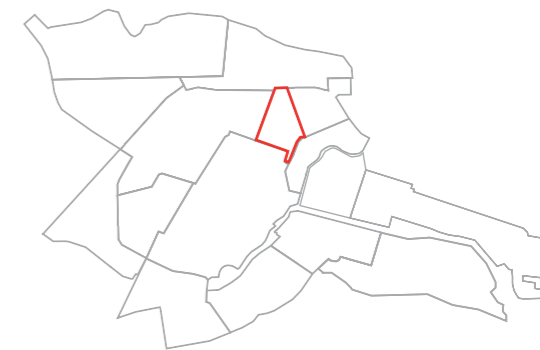
	Centro Storico
Residenti	7141
% su Area QSV	22,0%
Nuclei familiari	3794
% su Area QSV	23,2%
% Residenti 0-14	11,6%
% Residenti > 65	21,9%
% Occupati 15-64	41,8%
% Stranieri	17,9%
% Nuclei monofamiliari	52,0%



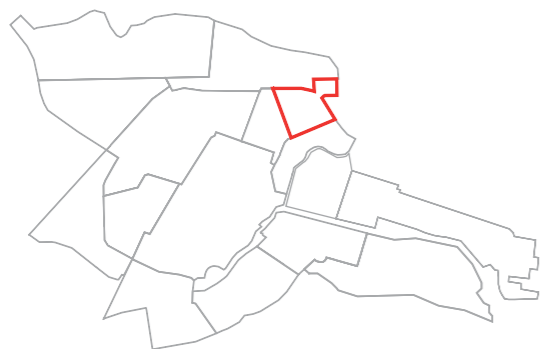
	Fiori
Residenti	590
% su Area QSV	1,8%
Nuclei familiari	299
% su Area QSV	1,8%
% Residenti 0-14	11,0%
% Residenti > 65	22,5%
% Occupati 15-64	42,5%
% Stranieri	11,2%
% Nuclei monofamiliari	43,1%



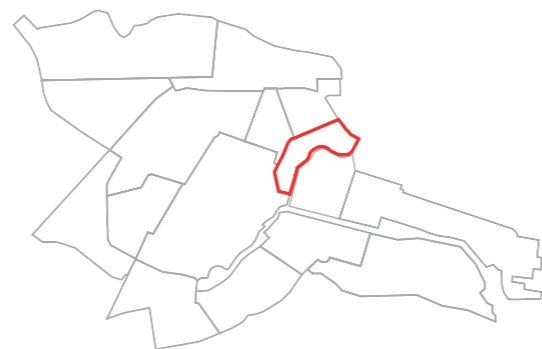
	Stazione
Residenti	133
% su Area QSV	0,4%
Nuclei familiari	73
% su Area QSV	0,4%
% Residenti 0-14	12,8%
% Residenti > 65	30,8%
% Occupati 15-64	38,3%
% Stranieri	12,8%
% Nuclei monofamiliari	52,1%



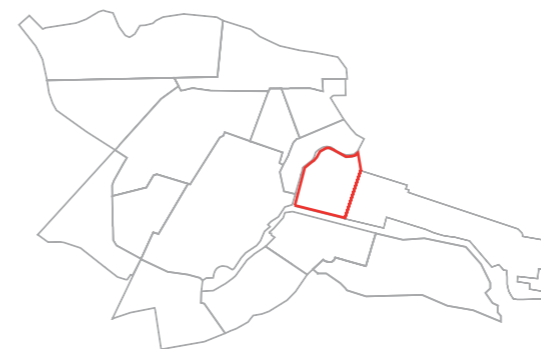
	Tacito
Residenti	1276
% su Area QSV	3,9%
Nuclei familiari	629
% su Area QSV	3,8%
% Residenti 0-14	11,7%
% Residenti > 65	25,8%
% Occupati 15-64	37,8%
% Stranieri	15,6%
% Nuclei monofamiliari	43,4%



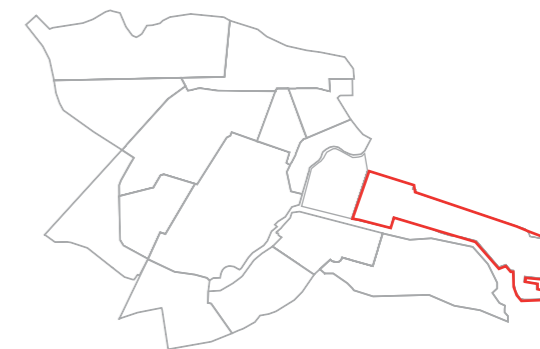
	Bosco
Residenti	680
% su Area QSV	2,1%
Nuclei familiari	347
% su Area QSV	2,1%
% Residenti 0-14	13,5%
% Residenti > 65	19,3%
% Occupati 15-64	39,4%
% Stranieri	30,7%
% Nuclei monofamiliari	50,1%



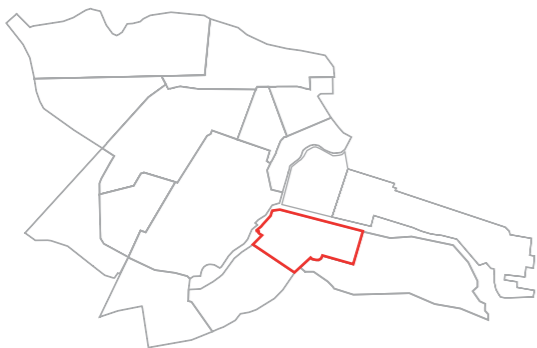
	Sant'Agnese
Residenti	1904
% su Area QSV	5,9%
Nuclei familiari	1004
% su Area QSV	6,1%
% Residenti 0-14	13,3%
% Residenti > 65	20,3%
% Occupati 15-64	39,1%
% Stranieri	38,5%
% Nuclei monofamiliari	49,6%



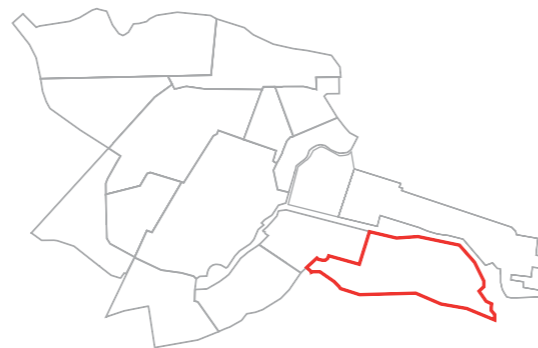
	Gruber
Residenti	1622
% su Area QSV	5,0%
Nuclei familiari	819
% su Area QSV	5,0%
% Residenti 0-14	13,0%
% Residenti > 65	22,3%
% Occupati 15-64	36,7%
% Stranieri	30,9%
% Nuclei monofamiliari	46,2%



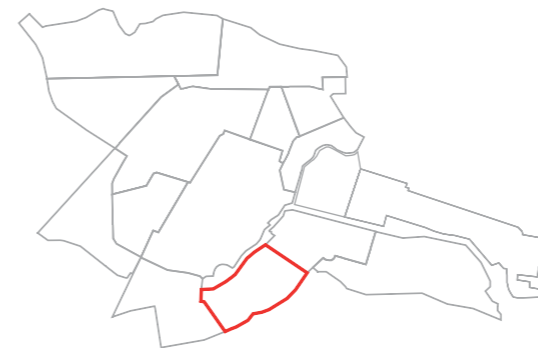
	Brin
Residenti	172
% su Area QSV	0,5%
Nuclei familiari	93
% su Area QSV	0,6%
% Residenti 0-14	15,7%
% Residenti > 65	11,0%
% Occupati 15-64	33,7%
% Stranieri	49,4%
% Nuclei monofamiliari	52,7%



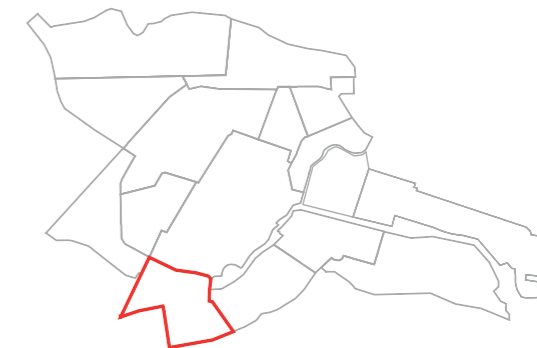
Staino	
Residenti	445
% su Area QSV	1,4%
Nuclei familiari	227
% su Area QSV	1,4%
% Residenti 0-14	8,3%
% Residenti > 65	26,5%
% Occupati 15-64	38,7%
% Stranieri	9,2%
% Nuclei monofamiliari	41,9%



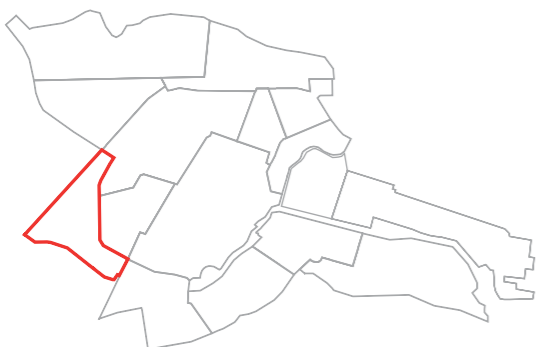
Campomicciolo	
Residenti	240
% su Area QSV	0,7%
Nuclei familiari	119
% su Area QSV	0,7%
% Residenti 0-14	13,8%
% Residenti > 65	20,0%
% Occupati 15-64	38,3%
% Stranieri	25,4%
% Nuclei monofamiliari	42,9%



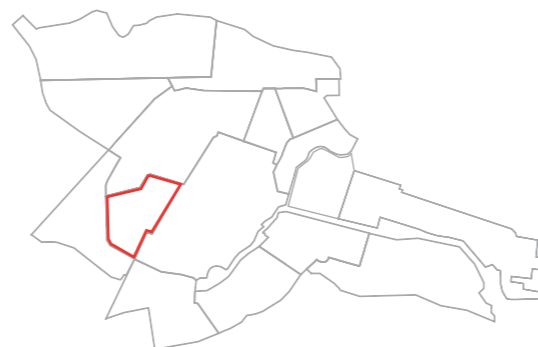
Città Giardino	
Residenti	2409
% su Area QSV	7,4%
Nuclei familiari	1180
% su Area QSV	7,2%
% Residenti 0-14	11,7%
% Residenti > 65	26,3%
% Occupati 15-64	37,8%
% Stranieri	16,4%
% Nuclei monofamiliari	42,8%



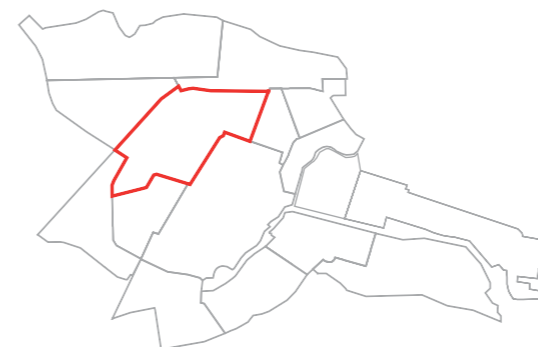
Turati - Ponte Romano	
Residenti	3145
% su Area QSV	9,7%
Nuclei familiari	1482
% su Area QSV	9,1%
% Residenti 0-14	11,0%
% Residenti > 65	25,6%
% Occupati 15-64	38,5%
% Stranieri	16,0%
% Nuclei monofamiliari	41,0%



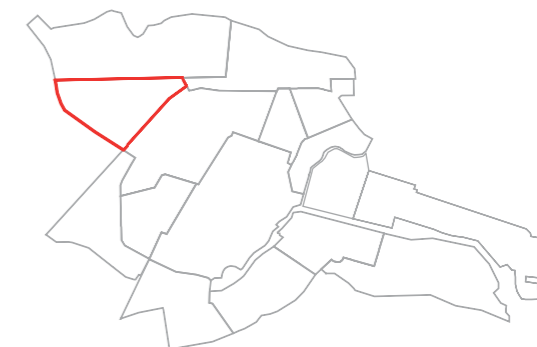
Stadio - Prati	
Residenti	445
% su Area QSV	1,4%
Nuclei familiari	227
% su Area QSV	1,4%
% Residenti 0-14	8,3%
% Residenti > 65	26,5%
% Occupati 15-64	38,7%
% Stranieri	9,2%
% Nuclei monofamiliari	41,9%



Carducci	
Residenti	1590
% su Area QSV	4,9%
Nuclei familiari	778
% su Area QSV	4,8%
% Residenti 0-14	10,4%
% Residenti > 65	32,0%
% Occupati 15-64	37,2%
% Stranieri	9,6%
% Nuclei monofamiliari	42,5%

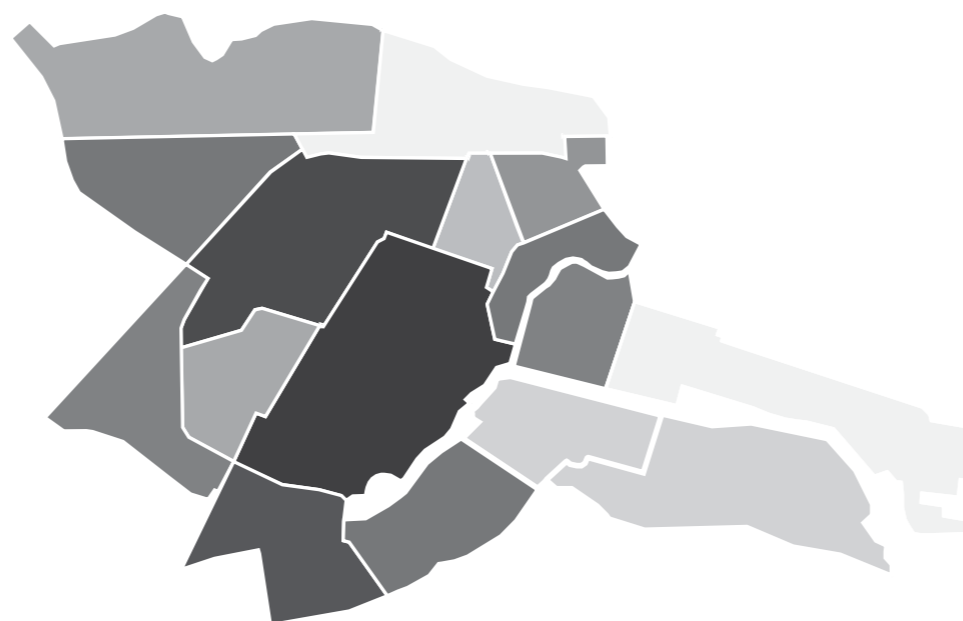


Battisti	
Residenti	6795
% su Area QSV	20,9%
Nuclei familiari	3368
% su Area QSV	20,6%
% Residenti 0-14	11,2%
% Residenti > 65	27,9%
% Occupati 15-64	38,6%
% Stranieri	12,8%
% Nuclei monofamiliari	44,8%



Cardeto	
Residenti	2178
% su Area QSV	6,7%
Nuclei familiari	1063
% su Area QSV	6,5%
% Residenti 0-14	11,6%
% Residenti > 65	32,1%
% Occupati 15-64	37,7%
% Stranieri	6,2%
% Nuclei monofamiliari	40,6%

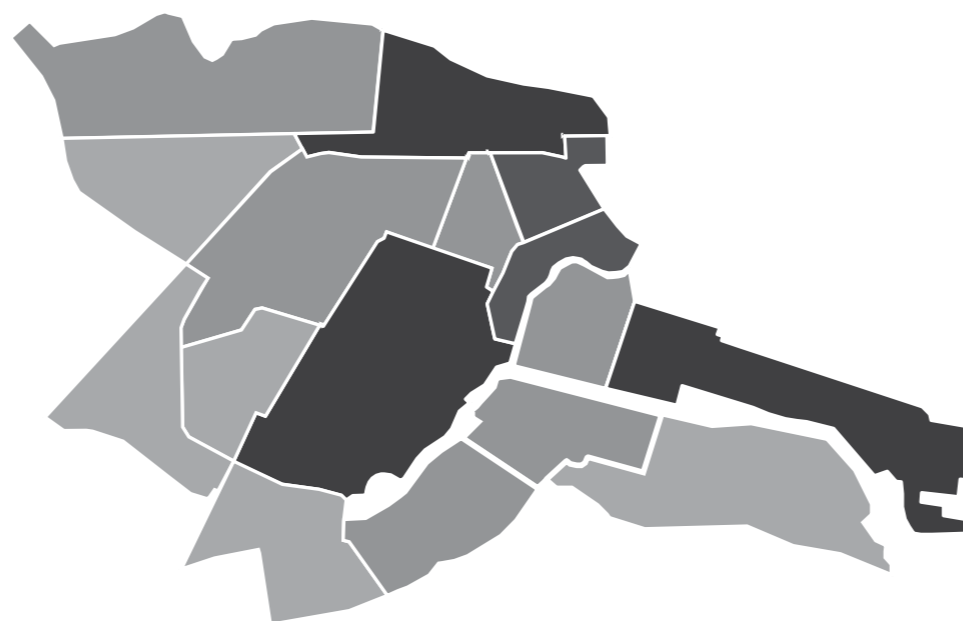
Residenti



	Area QSV
Residenti	32456

Sant'Agnese	Battisti	Bosco	Fiori	Brin	Campomicciolo	Cardeto	Carducci	Centro Storico	Città Giardino	Gruber	Stadio - Prati	Staino	Stazione	Tacito	Turati - Ponte Romano
1904	6795	680	590	172	240	2178	1590	7141	2409	1622	445	2136	133	1276	3145

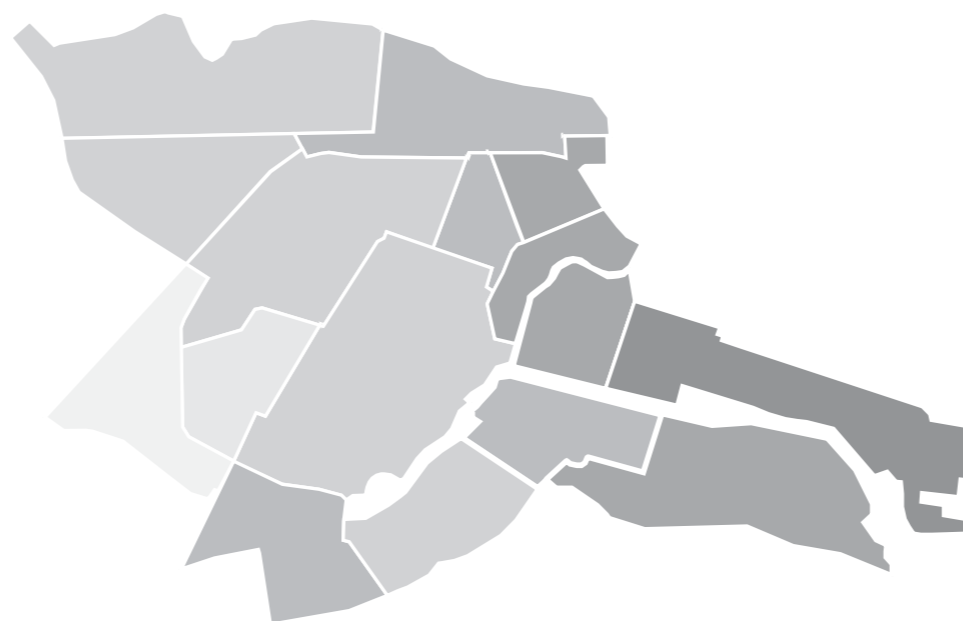
% Nuclei familiari monocomponente



	Area QSV
% Nuclei familiari monocomponente	46,1%

Sant'Agnese	Battisti	Bosco	Fiori	Brin	Campomicciolo	Cardeto	Carducci	Centro Storico	Città Giardino	Gruber	Stadio - Prati	Staino	Stazione	Tacito	Turati - Ponte Romano
49,6%	44,8%	50,1%	43,1%	52,7%	42,9%	40,6%	42,5%	52,0%	42,8%	46,2%	41,9%	46,4%	52,1%	43,4%	41,0%

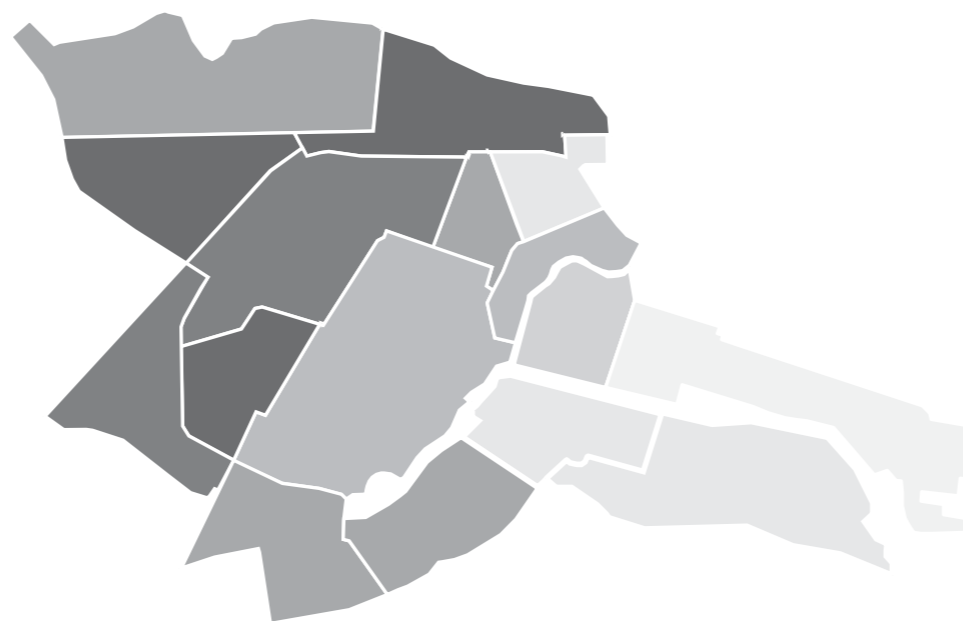
% Residenti 0-14



	Area QSV
% Residenti 0-14	11,6 %

Sant'Agnese	Battisti	Bosco	Fiori	Brin	Campomicciolo	Cardeto	Carducci	Centro Storico	Città Giardino	Gruber	Stadio - Prati	Staino	Stazione	Tacito	Turati - Ponte Romano
13,3%	11,2%	13,5%	11,0%	15,7%	13,8%	11,6%	10,4%	11,6%	11,7%	13,0%	8,3%	12,0%	12,8%	11,7%	11,0%

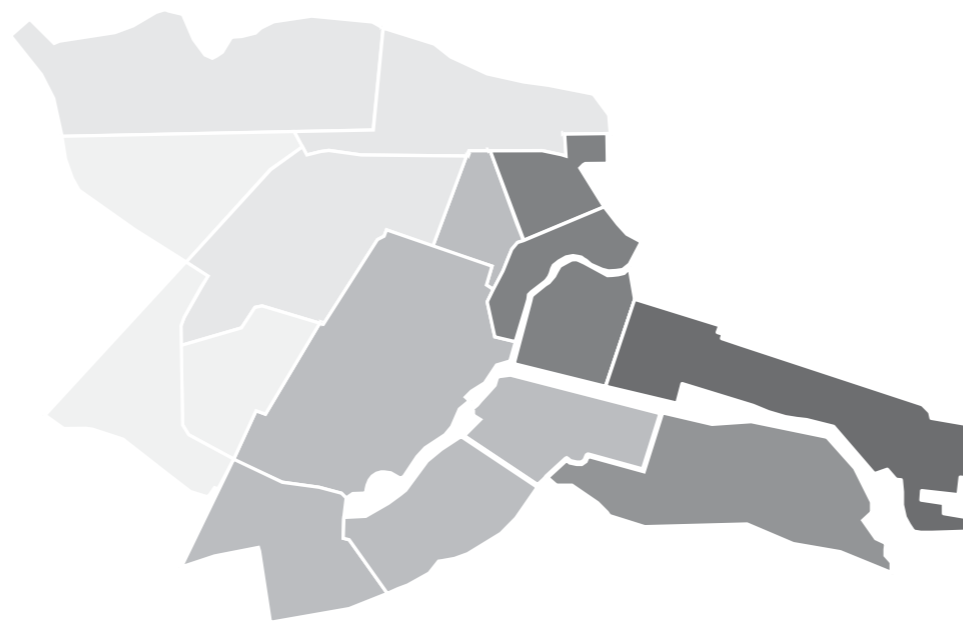
% Residenti > 65



	Area QSV
% Residenti > 65	24,8 %

Sant'Agnese	Battisti	Bosco	Fiori	Brin	Campomicciolo	Cardeto	Carducci	Centro Storico	Città Giardino	Gruber	Stadio - Prati	Staino	Stazione	Tacito	Turati - Ponte Romano
20,3%	27,9%	19,3%	22,5%	11,0%	20,0%	32,1%	32,0%	21,9%	26,3%	22,3%	26,5%	18,2%	30,8%	25,8%	25,6%

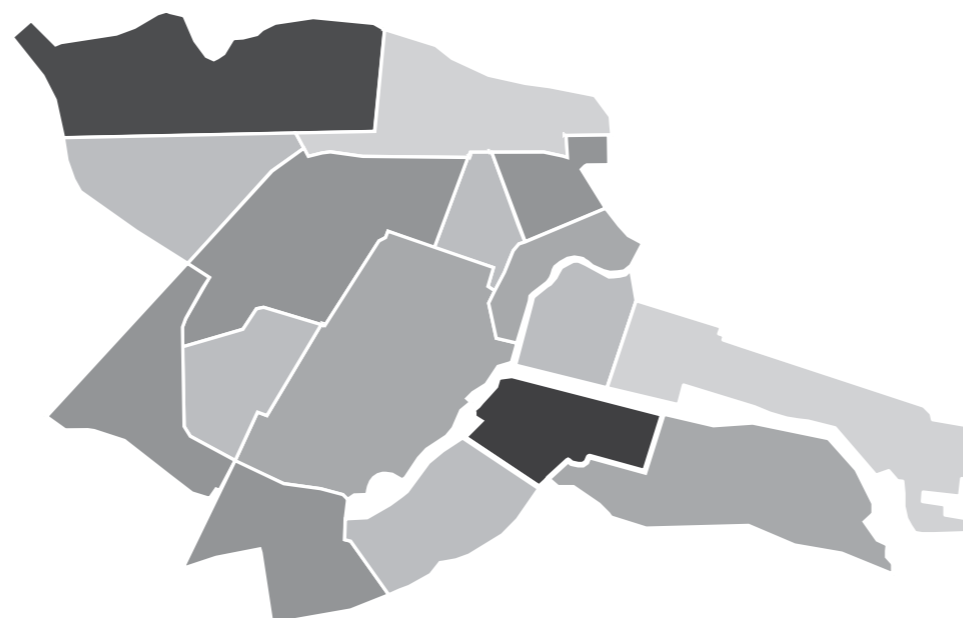
% Stranieri



	Area QSV
% Stranieri	17,3 %

Sant'Agnese	Battisti	Bosco	Fiori	Brin	Campomicciolo	Cardeto	Carducci	Centro Storico	Città Giardino	Gruber	Stadio - Prati	Staino	Stazione	Tacito	Turati - Ponte Romano
38,5%	12,8%	30,7%	11,2%	49,4%	25,4%	6,2%	9,6%	17,9%	16,4%	30,9%	9,2%	16,7%	12,8%	15,6%	16,0%

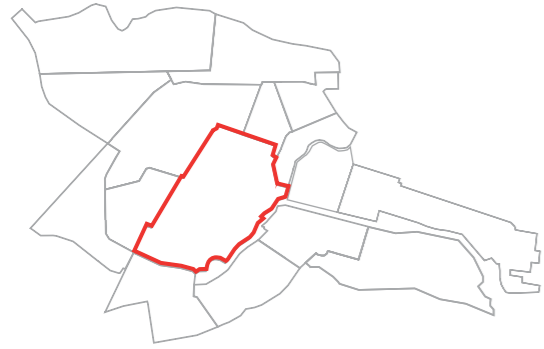
% Occupati 15-64



	Area QSV
% Occupati 15-64	39,5 %

Sant'Agnese	Battisti	Bosco	Fiori	Brin	Campomicciolo	Cardeto	Carducci	Centro Storico	Città Giardino	Gruber	Stadio - Prati	Staino	Stazione	Tacito	Turati - Ponte Romano
39,1%	38,6%	39,4%	42,5%	33,7%	38,3%	37,7%	37,2%	41,8%	37,8%	36,7%	38,7%	45,6%	38,3%	37,8%	38,5%

Centro Storico



	Centro Storico
Residenti	1904
% su Area QSV	5,9%
Nuclei familiari	1004
% su Area QSV	6,1%
% Residenti 0-14	13,3%
% Residenti > 65	20,3%
% Occupati 15-64	39,1%
% Stranieri	38,5%
% Nuclei monofamiliari	49,6%



Legenda

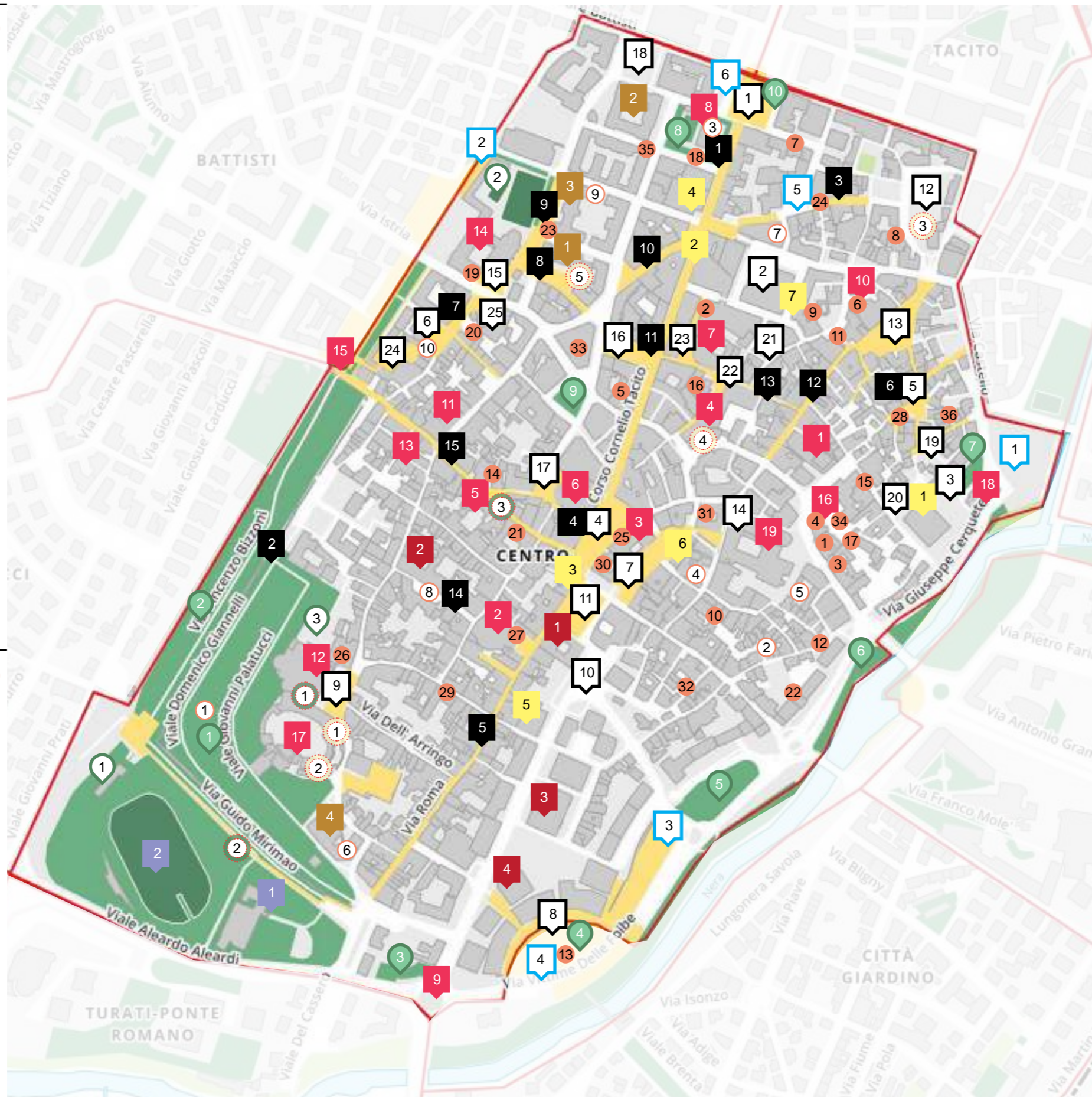
- Edifici
- Tessuto urbanizzato
- Zone Pedonali
- Corsi d'acqua
- Strade principali
- Ferrovie
- Perimetro QSV
- Perimetro Macroaree
- Spazi verdi
- Aree naturali-seminaturali
- Spazi verdi sportivi

Associazioni

- 1 Il Pettiroso
- 2 Il Drago
- 3 HackLab Terni
- 4 Civiltà Laica
- 5 Inter Alma
- 6 La Pagina
- 7 Tempus Vitae
- 8 Scala c
- 9 Ass. A.C.L.I. - Sezione Provinciale di Terni
- 10 Università della terza età Terni
- 11 Unione sportiva AcI Provinciale di Terni
- 12 Rete sociale Guglielmi
- 13 ADD Academy
- 14 CavourArt
- 15 Circolo Arci ragazzi Gli anni in tasca
- 16 Downtown
- 17 E se domani
- 18 Fondazione Casagrande
- 19 Gruppo FAI Terni
- 20 Istess - Istituto di Studi Teologici e Storico-Sociali
- 21 Istituto per la Storia dell'Umbria Contemporanea
- 22 Italia Nostra
- 23 Italiana Cultura Classica AICC - Terni
- 24 La Bottega delle idee
- 25 Mathesis
- 26 Novum In Vetere
- 27 Associazione Sentieri del Cinema
- 28 Sintonie
- 29 Terni Donne - Casa delle Donne
- 30 Umbria Music Commision
- 31 UmbriaLab
- 32 Jazzit fest
- 33 Visioninmusica
- 34 Thamus
- 35 Parole che volano
- 36 Auser

Patti di Collaborazione

- 1 Associazione San Vincenzo De Paoli
- 2 Aice Umbria
- 3 Lions Club Sangemini Terni Dei Naharti
- 4 Associazione Lilt Odv Sezione Terni
- 5 Age Sezione Terni
- 6 Associazione Noita' E Istituto Metelli
- 7 Acli Sede Provinciale Di Terni Aps
- 8 Terni Citta' Universitaria
- 9 Societa' Dante Alighieri
- 10 Associazione Lorella Rossi



Parchi e giardini pubblici

- 1 Parco La Passeggiata
- 2 Parco Ciaurro
- 3 Giardini Tacito
- 4 Giardini Largo Frankl
- 5 Giardini Melvin Jones
- 6 Giardini Lungonera Germina Cimarelli
- 7 Giardino Sant'Andrea
- 8 Giardini Foresteria
- 9 Giardini Furio Miselli
- 10 Giardino Piazza Tacito

Playground

- 1 Camposcuola
- 2 Oratorio di S. Francesco
- 3 Oratorio del Duomo

Vie Pedonali

- 1 Corso Tacito
- 2 Via Giannelli Passeggiata
- 3 Via Angeloni
- 4 Piazza della Repubblica
- 5 Via Roma
- 6 Piazza Clai
- 7 Piazza dell'Olmo
- 8 Via Lanzi
- 9 Via Fratti
- 10 Via Goldoni
- 11 L.rgo Villaglori
- 12 Corso Vecchio
- 13 Via del Tribunale
- 14 Via del Teatro Romano
- 15 Via Cavour

Piazze

- 1 Piazza Tacito
- 2 Piazza del Mercato Vecchio
- 3 Largo Manni - mercato nuovo
- 4 Piazza della Repubblica
- 5 Piazza Clai
- 6 Piazza dell'Olmo
- 7 Piazza Solferino
- 8 L.rgo Frankl
- 9 Piazza Duomo
- 10 Piazza Ridolfi
- 11 Piazza Europa
- 12 Largo Cairoli
- 13 Slargo Corso Vecchio
- 14 Piazza San Pietro
- 15 Piazza San Francesco
- 16 Largo Villa Glori
- 17 Piazza San Giovanni Decollato
- 18 Largo Don Minzoni
- 19 Piazza S. Andrea
- 20 Largo Pietro Manni
- 21 Largo delle More
- 22 Largo Giordano Bruno
- 23 Largo Silvestri
- 24 Vico dell'Olmo
- 25 Slargo del Leone

Parcheggi

- 1 Central Parking
- 2 Parcheggio S.Francesco
- 3 Parcheggio Guglielmi
- 4 Corso del Popolo
- 5 Largo dei Banderari
- 6 Piazza Tacito

Luoghi Istituzionali

- 1 Palazzo Spada
- 2 Palazzo Gazzoli - Procura
- 3 Tribunale
- 4 Uffici Comunali

Luoghi della Cultura e Socialità

- 1 Teatro Verdi
- 2 Cinema Politeama
- 3 Biblioteca Comunale BCT
- 4 Palazzo Primavera
- 5 Palazzo Mazzancoli
- 6 Palazzo Pagine Si - ex Poste
- 7 Palazzo Morelli
- 8 Ex Palazzina della Foresteria
- 9 Obelisco "Lancia di Luce"
- 10 Jonas Club Centro Sociale
- 11 Palazzo Fratini
- 12 Duomo
- 13 Chiesa S.Alò
- 14 Chiesa S.Francesco
- 15 Porta S.Angelo
- 16 Palazzo Carrara - Siviera
- 17 Teatro Romano
- 18 Ex Chiesa S. Andrea
- 19 Chiesa di San Pietro

Poli Commerciali e Servizi

- 1 Mercato coperto
- 2 Farmacia comunale
- 3 Farmacia
- 4 Supermercato
- 5 Supermercato
- 6 Poste
- 7 Mercato Vecchio

Poli Educativi

- 1 Scuola L.DaVinci - Ridolfi
- 2 Liceo G. Galilei
- 3 Liceo Tacito
- 4 Istituto d'arte Metelli

Poli Sportivi

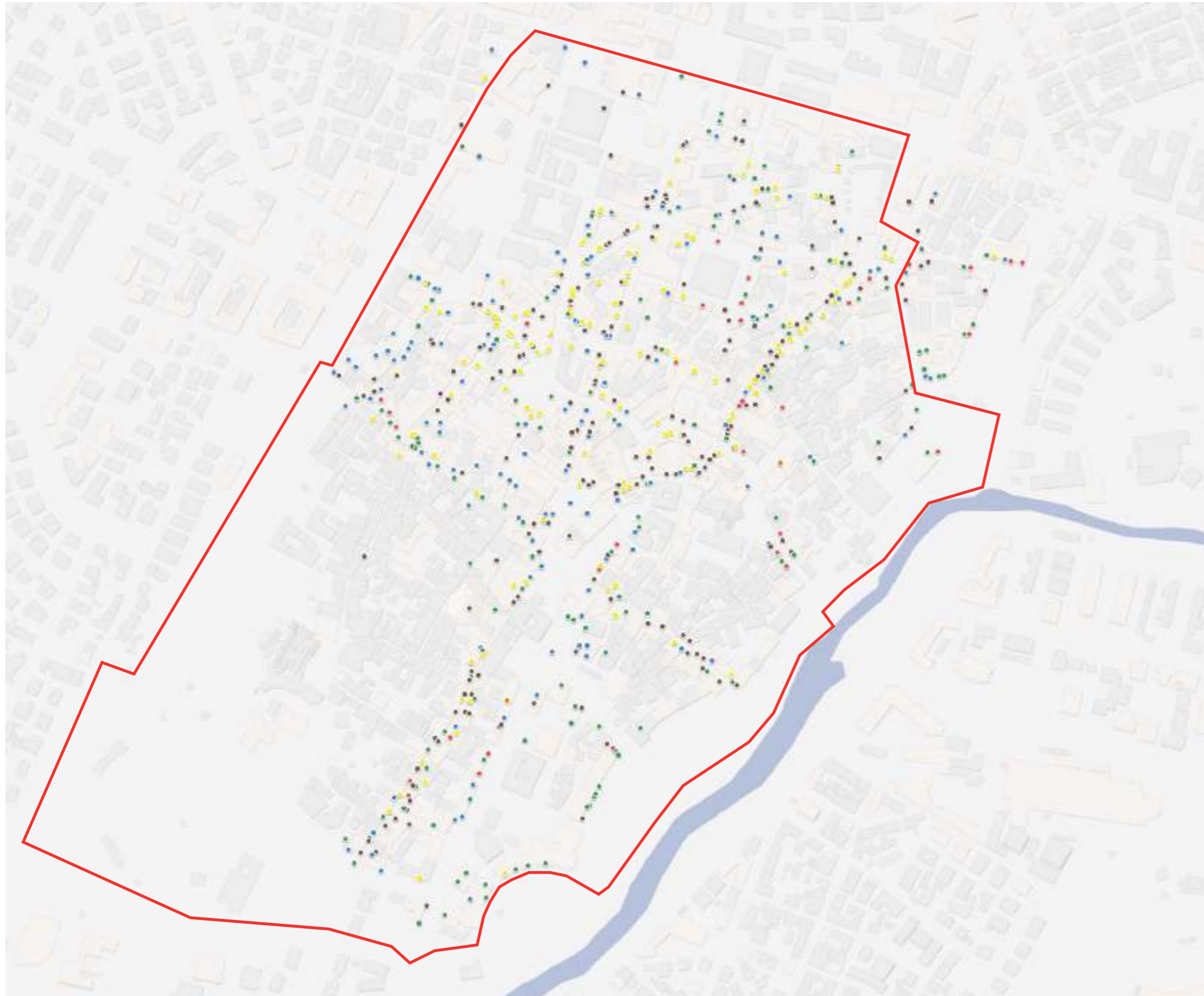
- 1 Circolo della Scherma
- 2 Camposcuola

Opere pubbliche 25-27

- 1 Anfiteatro Romano
- Riqualificazione complesso monumentale
- 2 Impianto Sportivo "F. Casagrande"
- Riqualificazione e risanamento accessi all'edificio spogliatoi e tribuna pubblico
- 3 Archivio di Stato di Terni

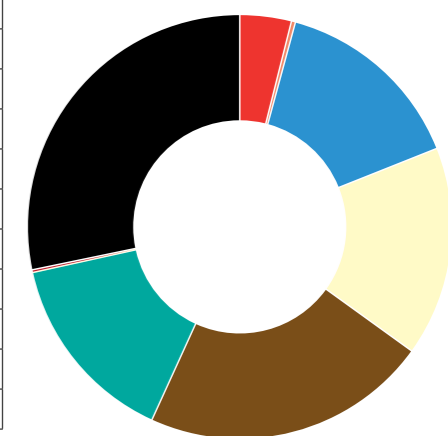
Opere pubbliche in corso

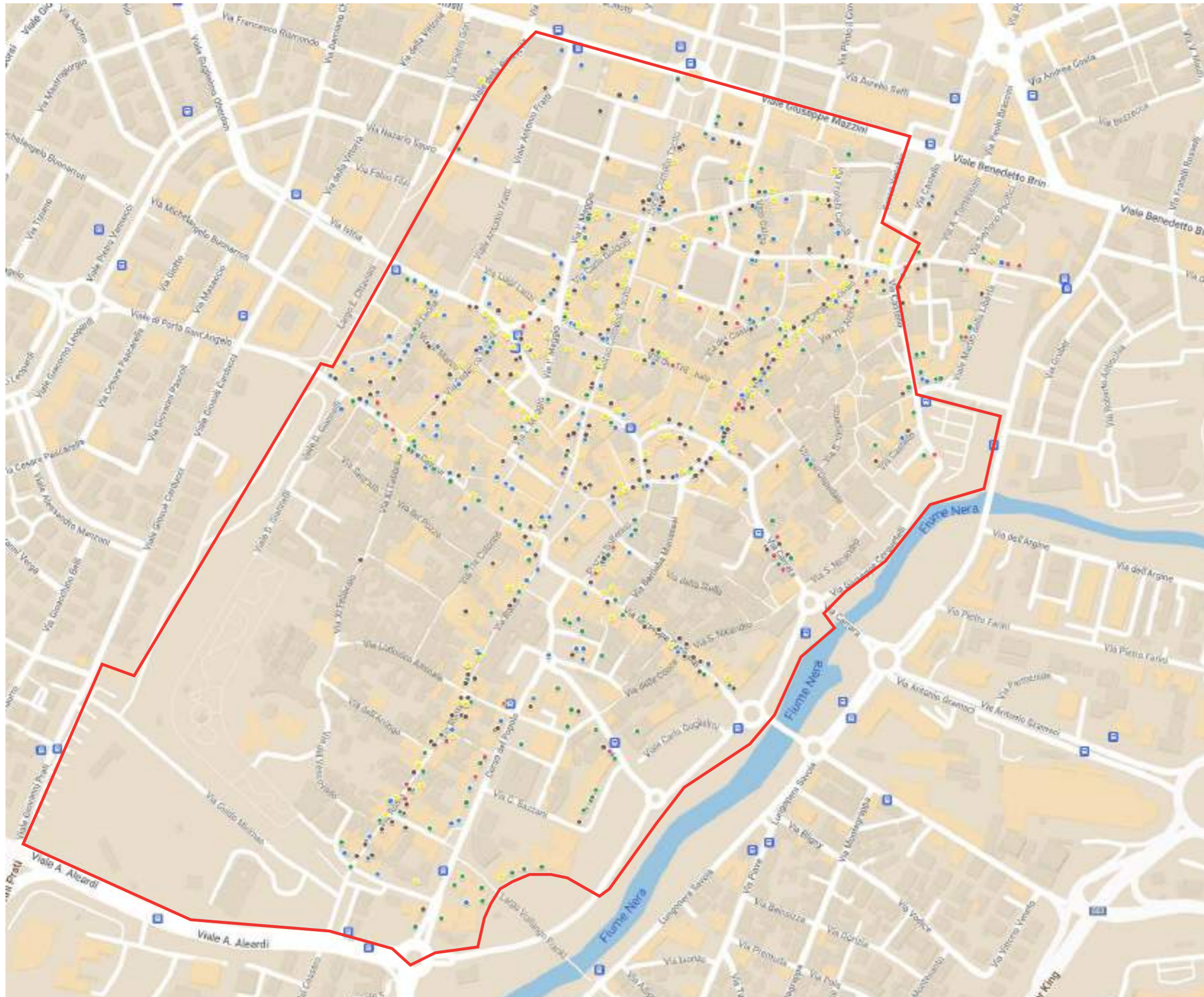
- 1 - 2 Anfiteatro Romano
- Restauro conservativo paramenti murari
- Rifunzionalizzazione e adeguamento area spettacolo
- 3 Piano Periferie INTEREST - 3C
- Riqualificazione Largo Cairoli
- 4 Palazzo Primavera
- Efficientamento energetico
- Riqualificazione auditorium, centrale termica e manutenzioni varie
- 5 Scuola Media L. Da Vinci
- Contenimento consumi energetici



Categoria	Tipologia	n.	%
Alimentare	Alimentari / Forni / Drogherie / Macellerie/ Pescherie / Ortofrutta	38	4%
Supermercati	Supermercati / Minimarket	3	0%
Ristorazione e Somministrazione	Bar / Caffetterie / Gelaterie	143	15%
	Pub / Birreria / Enoteca		
	Pizzeria / Piadineria / Street Food / Etnico		
	Ristorante		
	Ristoro H24		
Abbigliamento / Calzature	Abbigliamento / Calzature / Pelletterie	155	16%
Non Alimentare	Ottica/Foto	212	22%
	Casalinghi / Articoli da regalo / Elettronica		
	Cartoleria / Copisteria		
	Libreria / Book Shop		
	Ferramenta		
	Gioielleria / Oreficeria / Orologeria		
	Tabacchi / Edicola		
	Merceria / Riparazioni		
	Farmacia / Cosmetica / Profumeria		
	Sanitaria		
	Piante / Fiori		
	Lavanderia		
	Pet Shop		
Temporary Shop			
Arredamento / Tappezzerie / Antichità			
Servizi	Bottega Artigiana	143	15%
	Internet Point		
	Officina / Concessionaria / Vendita Bici		
	Banche / Agenzie / Uffici		
	Centro Sportivo / Cinema / Tempo Libero		
	Parrucchieri / Estetisti / Cura della persona		
Ospitalità	Albergo / BnB	0	0%
Locali Pubblici	Locali Pubblici / Istituzionali / Culturali	2	0%
Vuoto / Sfitto	Vuoto/Sfitto	274	28%
TOTALE		970	100%

Tipologia	Q.tà	Perc.
Alimentari	38	4%
Supermercati	3	0%
Ristorazione	143	15%
Abbigliamento	155	16%
Non Alimentari	212	22%
Servizi	143	15%
Ospitalità	0	0%
Locali Pubblici	2	0%
Vuoti	274	28%
TOTALE	98	100%





Corso Tacito

Alimentari	0	0%
Supermercati	1	2%
Ristorazione	11	17%
Abbigliamento	14	21%
Non Alimentari	24	36%
Servizi	4	6%
Ospitalità	0	0%
Locali Pubblici	0	0%
Vuoti	12	18%
TOTALE	66	100%

Via Roma

Alimentari	4	5%
Supermercati	0	0%
Ristorazione	5	6%
Abbigliamento	13	17%
Non Alimentari	23	30%
Servizi	10	13%
Ospitalità	0	0%
Locali Pubblici	0	0%
Vuoti	22	29%
TOTALE	77	100%

Via Garibaldi

Alimentari	0	0%
Supermercati	0	0%
Ristorazione	3	5%
Abbigliamento	6	11%
Non Alimentari	12	22%
Servizi	5	9%
Ospitalità	0	0%
Locali Pubblici	0	0%
Vuoti	29	53%
TOTALE	55	100%

Via Cavour

Alimentari	3	7%
Supermercati	0	0%
Ristorazione	9	20%
Abbigliamento	5	11%
Non Alimentari	6	14%
Servizi	12	27%
Ospitalità	0	0%
Locali Pubblici	0	0%
Vuoti	9	20%
TOTALE	44	100%

Corso Vecchio

Alimentari	4	4%
Supermercati	0	0%
Ristorazione	7	8%
Abbigliamento	26	28%
Non Alimentari	30	32%
Servizi	7	8%
Ospitalità	0	0%
Locali Pubblici	0	0%
Vuoti	19	20%
TOTALE	93	100%

Via Primo Maggio

Alimentari	1	3%
Supermercati	0	0%
Ristorazione	4	13%
Abbigliamento	9	28%
Non Alimentari	8	25%
Servizi	6	19%
Ospitalità	0	0%
Locali Pubblici	0	0%
Vuoti	4	13%
TOTALE	32	100%

Via Fratini

Alimentari	0	0%
Supermercati	0	0%
Ristorazione	6	23%
Abbigliamento	4	15%
Non Alimentari	5	19%
Servizi	1	4%
Ospitalità	0	0%
Locali Pubblici	1	4%
Vuoti	9	35%
TOTALE	26	100%

Corso del Popolo

Alimentari	2	5%
Supermercati	1	2%
Ristorazione	8	18%
Abbigliamento	3	7%
Non Alimentari	9	20%
Servizi	6	14%
Ospitalità	0	0%
Locali Pubblici	0	0%
Vuoti	15	34%
TOTALE	44	100%

Via Castello

Alimentari	0	0%
Supermercati	0	0%
Ristorazione	4	13%
Abbigliamento	1	3%
Non Alimentari	8	25%
Servizi	9	28%
Ospitalità	0	0%
Locali Pubblici	0	0%
Vuoti	10	31%
TOTALE	32	100%

Via Angeloni

Alimentari	0	0%
Supermercati	0	0%
Ristorazione	2	8%
Abbigliamento	5	19%
Non Alimentari	4	15%
Servizi	5	19%
Ospitalità	0	0%
Locali Pubblici	0	0%
Vuoti	10	38%
TOTALE	26	100%



Abbigliamento (155)



Alimentare (38)



Locali Pubblici (2)



Non Alimentare (212)



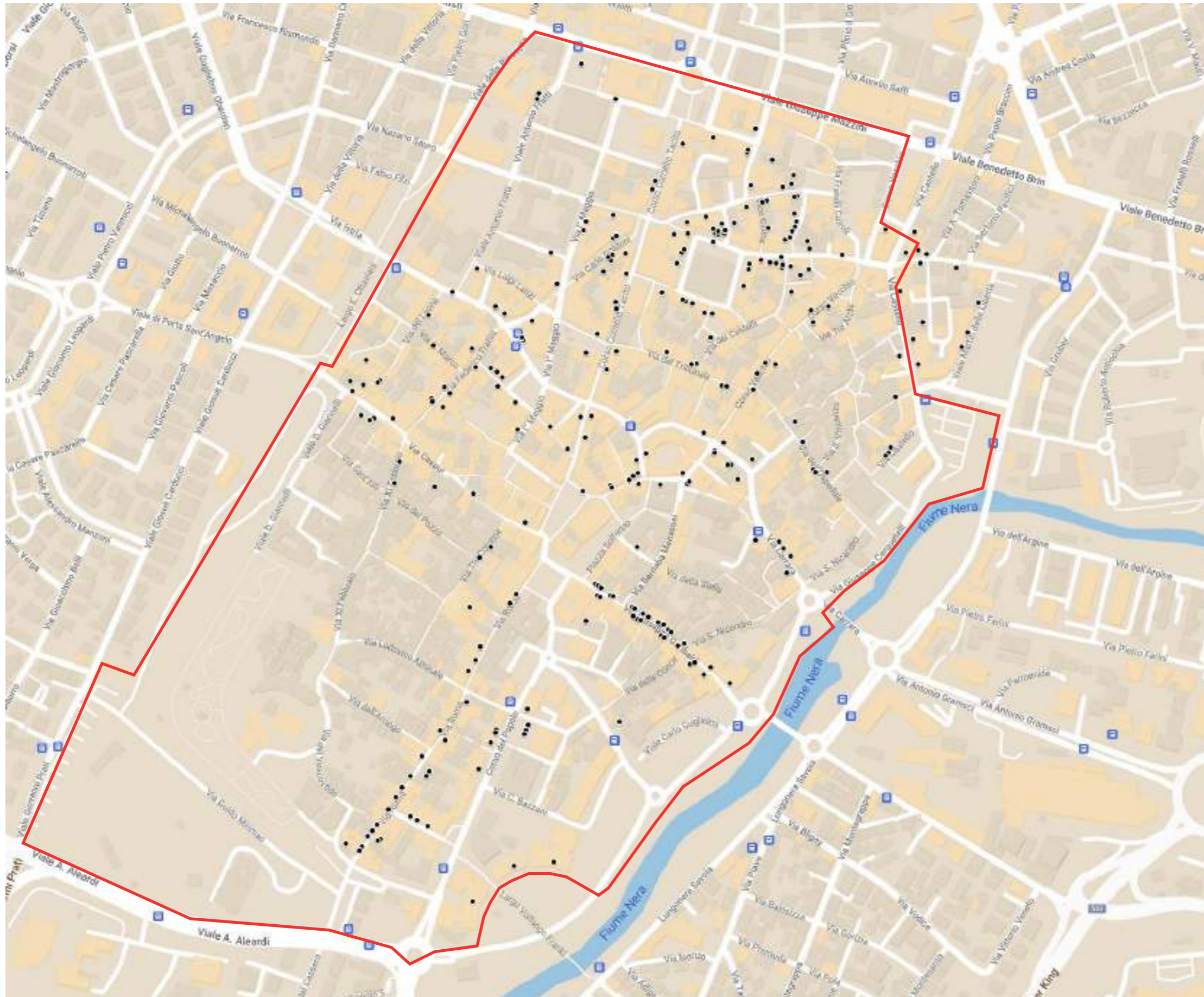
Ristorazione (143)



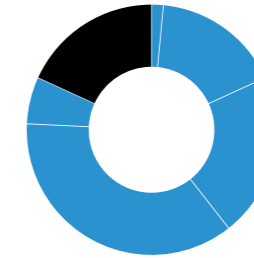
Servizi (143)



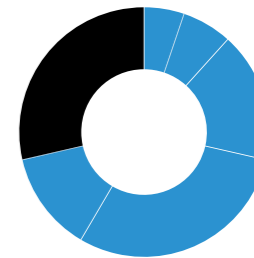
Supermercati (3)



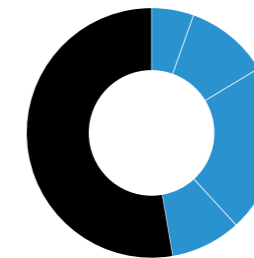
Corso Tacito
vuoti:18% tot:66



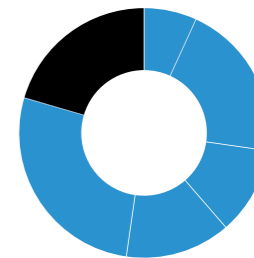
Via Roma
vuoti:29% tot:77



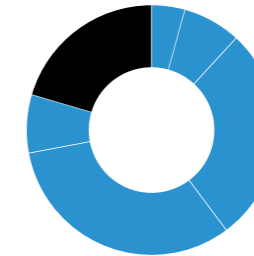
Via Garibaldi
vuoti:53% tot:55



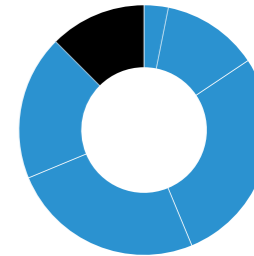
Via Cavour
vuoti 20% tot:44



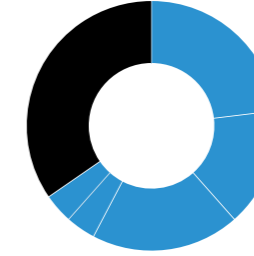
Corso Vecchio
vuoti:20% tot:93



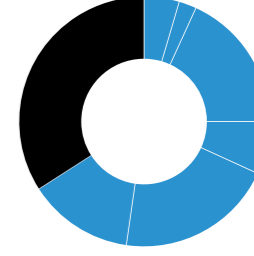
Via Primo Maggio
vuoti 13% tot:32



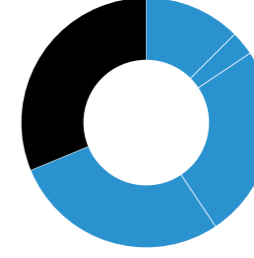
Via Fratini
vuoti:35% tot:26



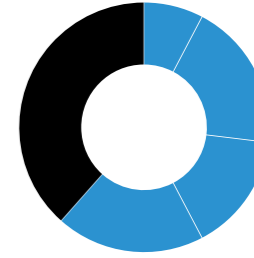
Corso del Popolo
vuoti:34% tot:44



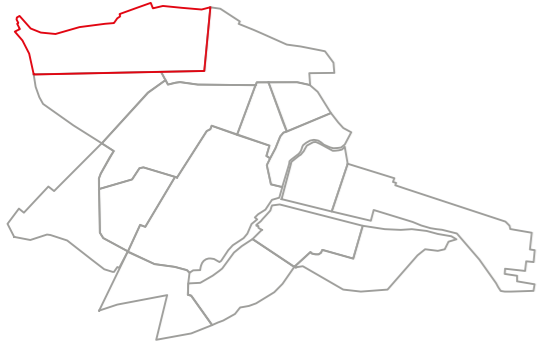
Via Castello
vuoti:31% tot:32



Via Angeloni
vuoti:38% tot:26



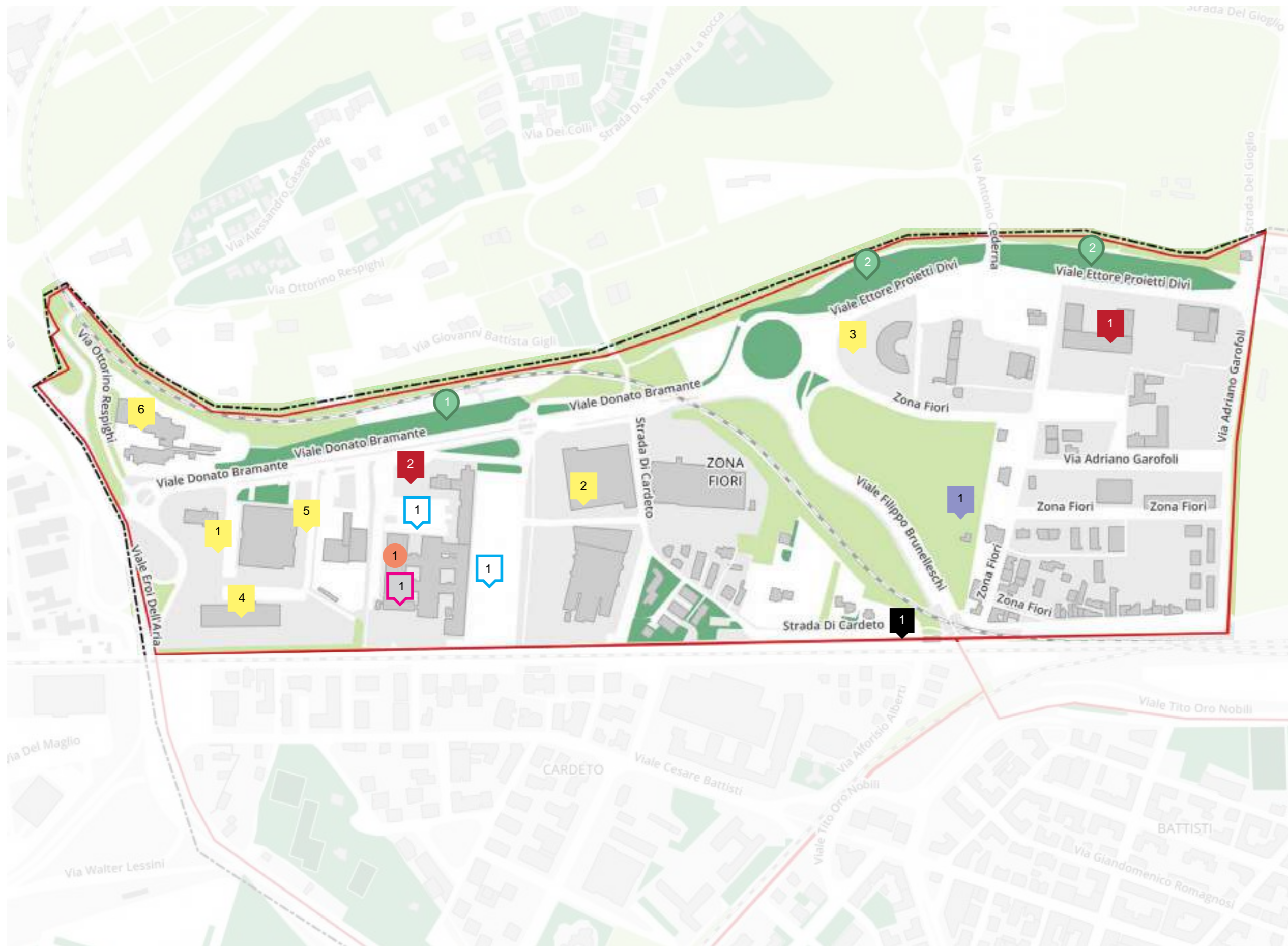
Fiori



	Fiori
Residenti	590
% su Area QSV	1,8%
Nuclei familiari	299
% su Area QSV	1,8%
% Residenti 0-14	11,0%
% Residenti > 65	22,5%
% Occupati 15-64	42,5%
% Stranieri	11,2%
% Nuclei monofamiliari	43,1%

Legenda

- | | | | |
|---|---|---|--|
|  Edifici |  Corsi d'acqua |  Perimetro QSV |  Spazi verdi |
|  Tessuto urbanizzato |  Strade principali |  Perimetro Macroaree |  Aree naturali-seminaturali |
|  Zone Pedonali |  Ferrovie | |  Spazi verdi sportivi |



- Parchi e giardini pubblici** 
 - 1 Giardini Via Bramante
 - 2 Boschetto Proietti Divi

- Vie Pedonali** 
 - 1 Strada ciclopedonale di Cardeto

- Luoghi Istituzionali** 
 - 1 Vigili del Fuoco
 - 2 Guardia di Finanza

- Poli Commerciali e Servizi** 
 - 1 Zona commerciale via Bramante
 - 2 Cinema Space - polo commerciale
 - 3 Zona commerciale
 - 4 Poste uffici centrali Terni
 - 5 Motorizzazione
 - 6 Hotel Garden

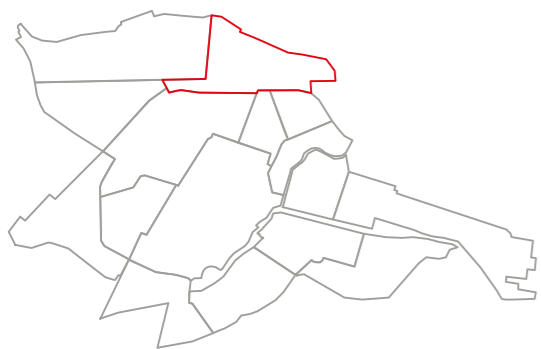
- Poli Sportivi** 
 - 1 Skate Park

- Poli Sanitari** 
 - 1 ASL Terni Umbria 2

- Parcheggi** 
 - 1 Via Bramante

- Associazioni** 
 - 1 Deu Seu Sardu

Stazione



	Stazione
Residenti	133
% su Area QSV	0,4%
Nuclei familiari	73
% su Area QSV	0,4%
% Residenti 0-14	12,8%
% Residenti > 65	30,8%
% Occupati 15-64	38,3%
% Stranieri	12,8%
% Nuclei monofamiliari	52,1%

Legenda

- | | | | |
|---|---|---|--|
|  Edifici |  Corsi d'acqua |  Perimetro QSV |  Spazi verdi |
|  Tessuto urbanizzato |  Strade principali |  Perimetro Macroaree |  Aree naturali-seminaturali |
|  Zone Pedonali |  Ferrovie | |  Spazi verdi sportivi |



- Parchi e giardini pubblici** 
 - 1 Boschetto Proietti Divi

- Vie Pedonali** 
 - 1 Gino Papoli Gateway

- Piazze** 
 - 1 Piazza Dante Alighieri

- Poli Commerciali e Servizi** 
 - 1 Hotel Millennium

- Poli Sportivi** 
 - 1 Campo sportivo P.Divi

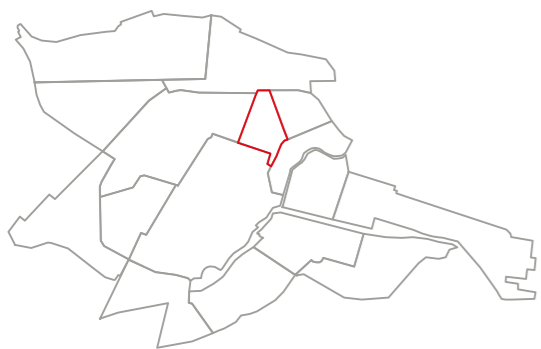
- Poli Logistici** 
 - 1 Stazione FS
 - 2 Autostazione

- Parcheggi** 
 - 1 Parcheggi Stazione via T.Oro Nobili
 - 2 Parcheggi Stazione via P.Divi
 - 3 Velostazione

- Associazioni** 
 - 1 Gruppo Archeologico Dopolavoro Ferroviario

- Opere pubbliche 25-27** 
 - 1 Piano Periferie INTEREST 2b Stazione Hub per l'innovazione
 - 2 Piano Periferie INTEREST 4F SecurSmart Est

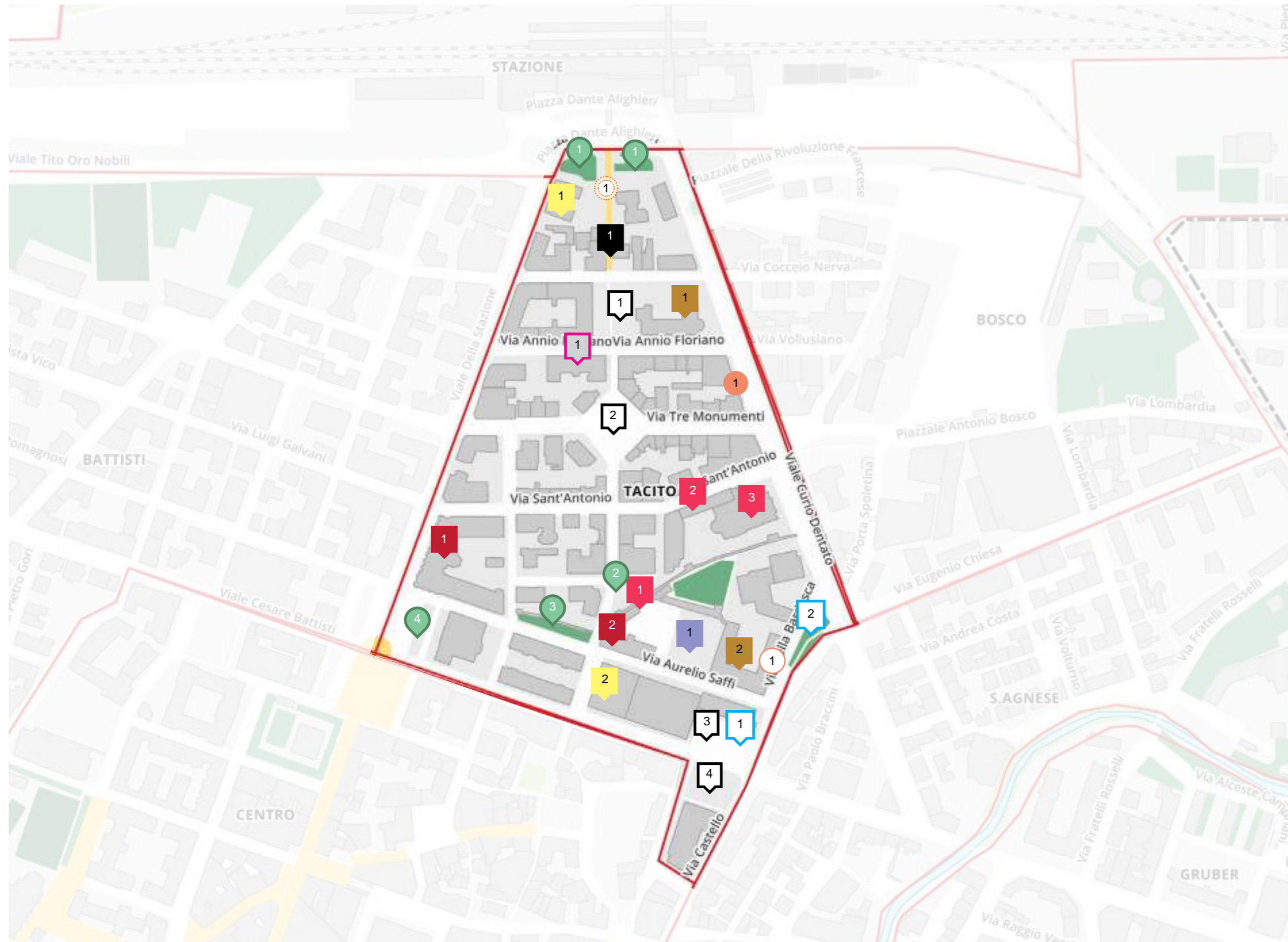
Tacito




	Tacito
Residenti	1276
% su Area QSV	3,9%
Nuclei familiari	629
% su Area QSV	3,8%
% Residenti 0-14	11,7%
% Residenti > 65	25,8%
% Occupati 15-64	37,8%
% Stranieri	15,6%
% Nuclei monofamiliari	43,4%


Legenda


-  Edifici
-  Corsi d'acqua
-  Perimetro QSV
-  Spazi verdi
-  Tessuto urbanizzato
-  Strade principali
-  Perimetro Macroaree
-  Aree naturali-seminaturali
-  Zone Pedonali
-  Ferrovie
-  Spazi verdi sportivi





- Parchi e giardini pubblici** 
- 1 Giardino Piazza Dante "La Pressa"
 - 2 Area Verde Via Plinio
 - 3 Giardini Saffi
 - 4 Aiuole Piazza Tacito


- Vie Pedonali** 
- 1 Via D. Mascio


- Piazze** 
- 1 Piazza "Alterocca"
 - 2 Piazza "Tre Monumenti"
 - 3 Piazza Buozzi
 - 4 Piazza Valnerina


- Luoghi Istituzionali** 
- 1 Prefettura
 - 2 Palazzo della Regione Umbria

- Luoghi della Cultura e della Socialità** 
- 1 Mura Romane
 - 2 Ex Cinema Antoniano
 - 3 Chiesa di S. Antonio

- Poli Commerciali e Servizi** 
- 1 Hotel Michelangelo
 - 2 Hotel Valentino


- Poli Educativi** 
- 1 Scuola Elementare De Amicis
 - 2 Istituto comprensivo Leonino


- Poli Sportivi** 
- 1 Pala Mamà

- Poli Sanitari** 
- 1 ASL Distretto Sanitario Umbria 5

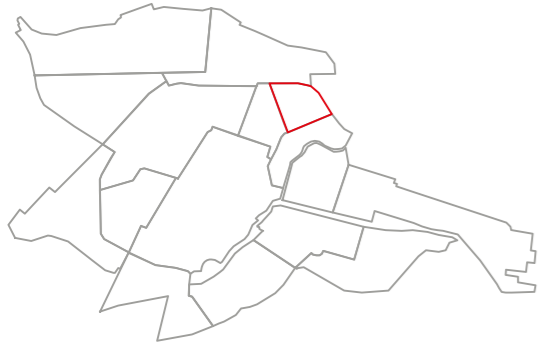
- Parcheggi** 
- 1 Piazza Buozzi
 - 2 Via Bardesca

- Associazioni** 
- 1 Capolavoro

- Patti di Collaborazione** 
- 1 Associazione Terni col Cuore

- Opere pubbliche in corso** 
- 1 Piano Periferie INTEREST - 4A
Connessione Dante - Plinio - Mazzini

Bosco

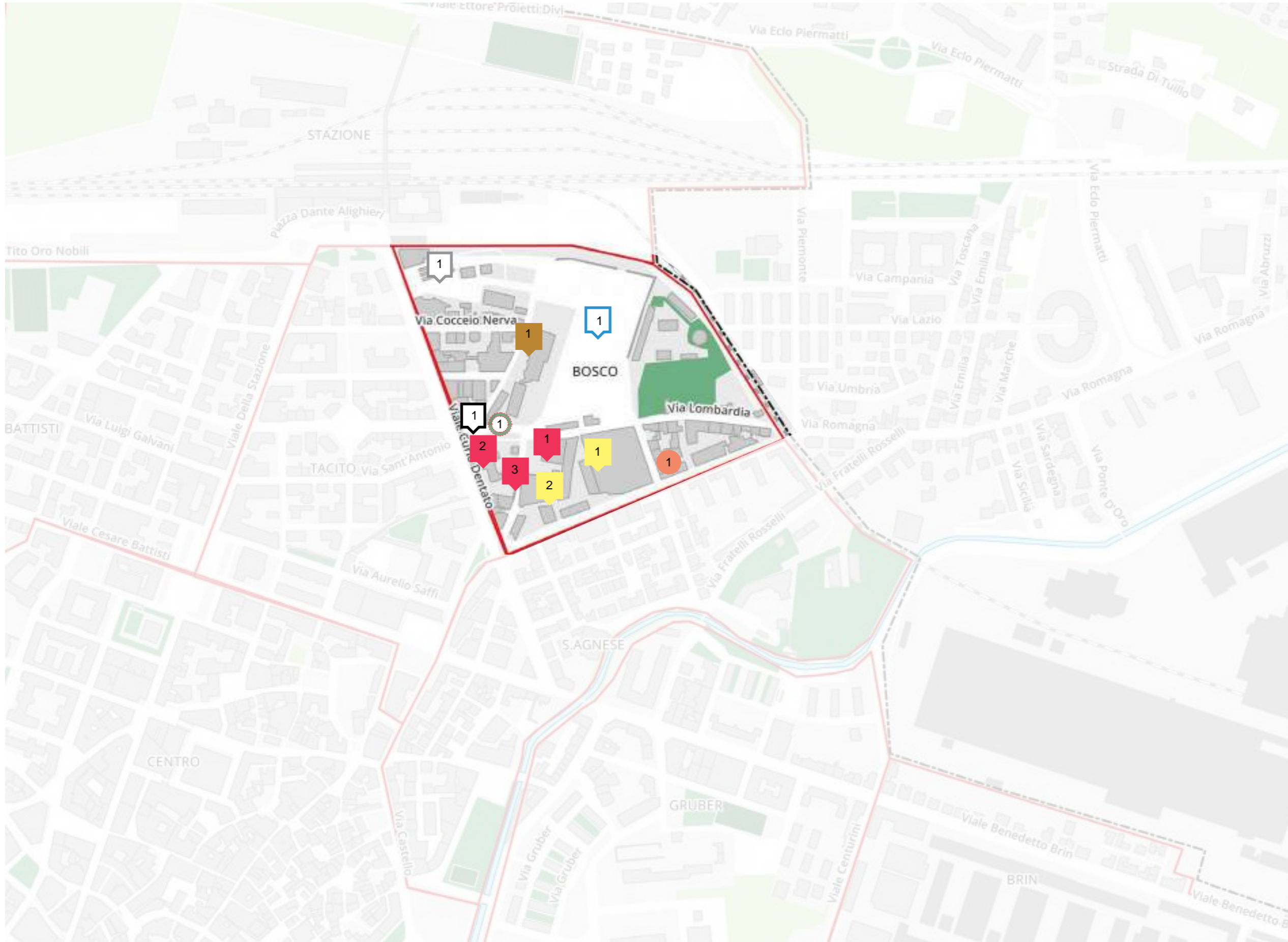



	Bosco
Residenti	680
% su Area QSV	2,1%
Nuclei familiari	347
% su Area QSV	2,1%
% Residenti 0-14	13,5%
% Residenti > 65	19,3%
% Occupati 15-64	39,4%
% Stranieri	30,7%
% Nuclei monofamiliari	50,1%





Legenda


- | | | | |
|---|---|---|--|
|  Edifici |  Corsi d'acqua |  Perimetro QSV |  Spazi verdi |
|  Tessuto urbanizzato |  Strade principali |  Perimetro Macroaree |  Aree naturali-seminaturali |
|  Zone Pedonali |  Ferrovie | |  Spazi verdi sportivi |





- Piazze** 
 - 1 Piazzale Antonio Bosco


- Luoghi della Cultura e della Socialità** 
 - 1 Ex Fonderie Bosco
 - 2 Ex Foresteria Bosco
 - 3 Porta Spoletina


- Poli Commerciali e Servizi** 
 - 1 CMM - Centro Multimediale
 - 2 Uffici Comunali

- Poli Educativi** 
 - 1 ISPTC Casagrande

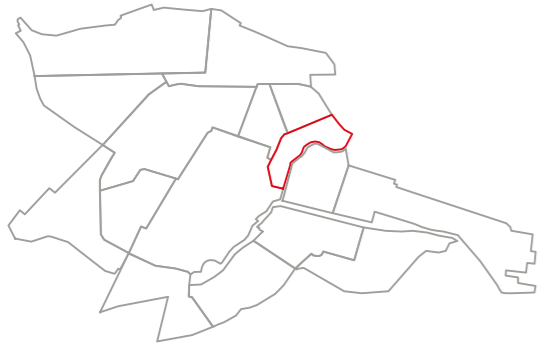
- Poli Logistici** 
 - 1 Terminal Autobus

- Parcheggi** 
 - 1 Ex Officine Bosco

- Associazioni** 
 - 1 Csen Terni

- Opere pubbliche 25-27** 
 - 1 Piazzale Bosco
 - Riqualificazione urbana

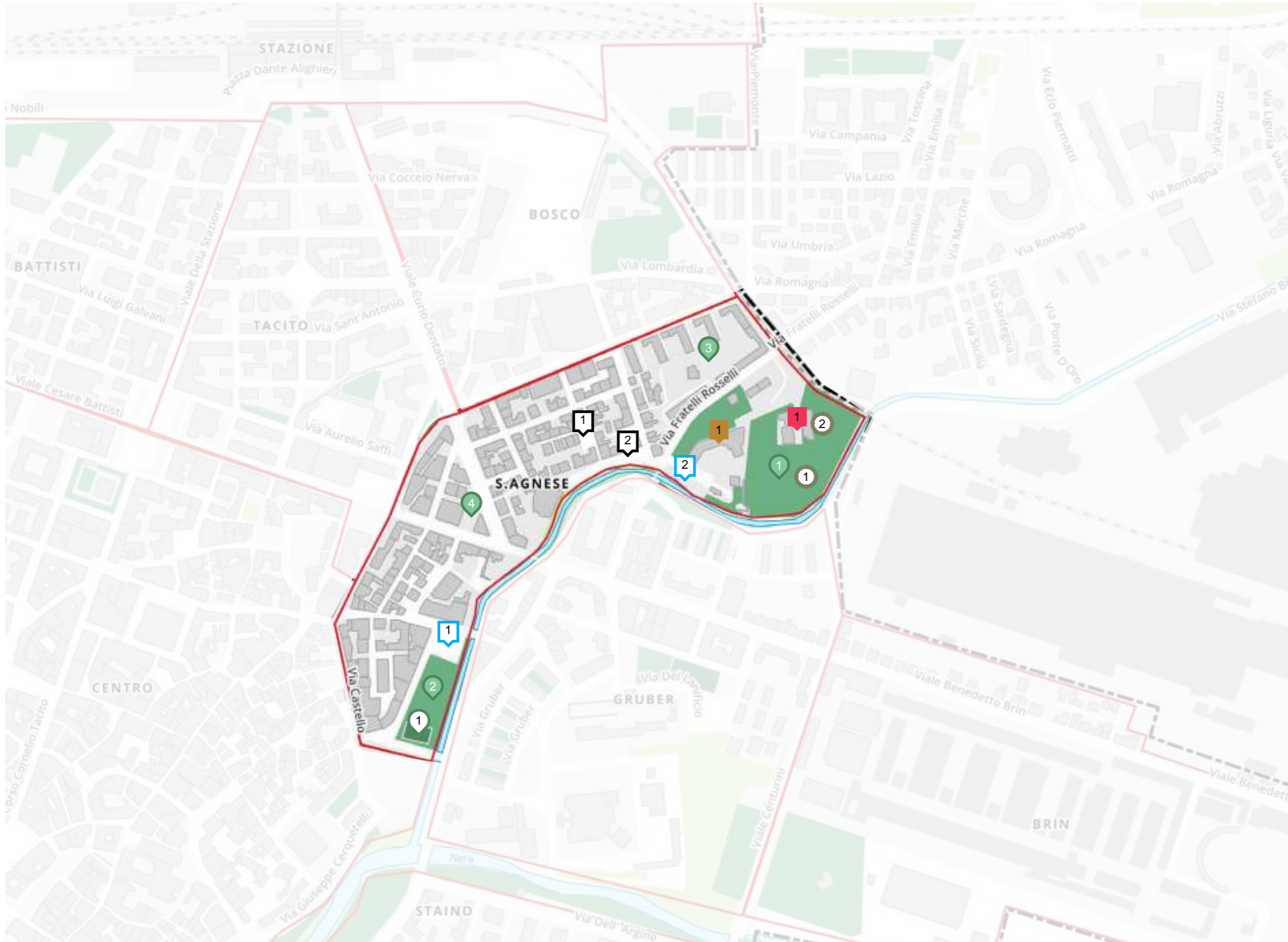
Sant'Agnese



	Sant'Agnese
Residenti	1904
% su Area QSV	5,9%
Nuclei familiari	1004
% su Area QSV	6,1%
% Residenti 0-14	13,3%
% Residenti > 65	20,3%
% Occupati 15-64	39,1%
% Stranieri	38,5%
% Nuclei monofamiliari	49,6%

Legenda

- | | | | |
|---|---|---|--|
|  Edifici |  Corsi d'acqua |  Perimetro QSV |  Spazi verdi |
|  Tessuto urbanizzato |  Strade principali |  Perimetro Macroaree |  Aree naturali-seminaturali |
|  Zone Pedonali |  Ferrovie | |  Spazi verdi sportivi |



Parchi e giardini pubblici

- 1 Parco Rosselli
- 2 Giardini Martiri della Libertà
- 3 Cortili Caseggiati Popolari S.Agnese
- 4 Giardino Via Curio Dentato

Playground

- 1 Giardini Martiri della Libertà

Piazze

- 1 Piazzetta S. Agnese
- 2 Piazzetta Via Bezecca

Luoghi della Cultura e della Socialità

- 1 Ex Omni

Poli Educativi

- 1 Scuola d'Infanzia Nobili

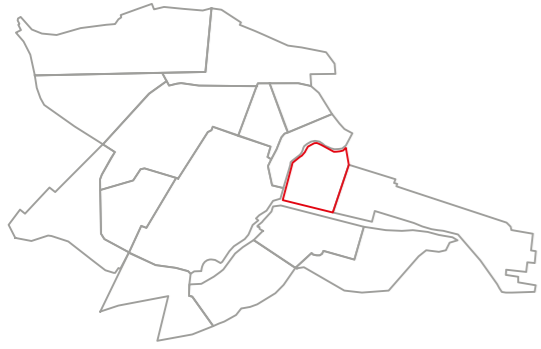
Parcheggi

- 1 Piazza Buozzi
- 2 Via Bardesca

Opere pubbliche 25-27

- 1 Piano Periferie INTEREST 3A
Parco Rosselli
Riqualificazione e rifunzionalizzazione
- 2 Piano Periferie INTEREST 3B
Ex-OMNI
Recupero e rifunzionalizzazione

Gruber

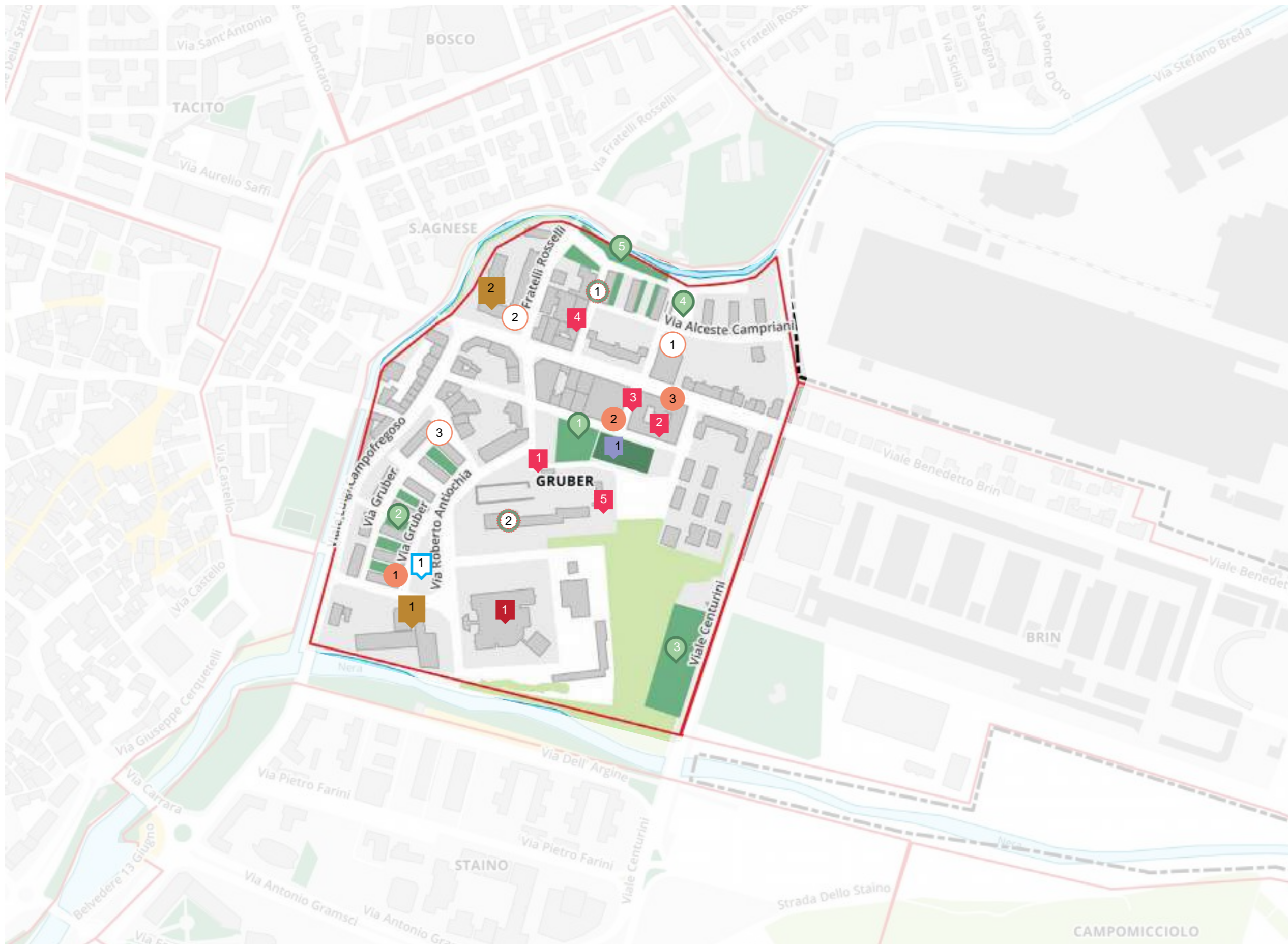


	Gruber
Residenti	1622
% su Area QSV	5,0%
Nuclei familiari	819
% su Area QSV	5,0%
% Residenti 0-14	13,0%
% Residenti > 65	22,3%
% Occupati 15-64	36,7%
% Stranieri	30,9%
% Nuclei monofamiliari	46,2%



Legenda

- | | | | |
|---|---|---|--|
|  Edifici |  Corsi d'acqua |  Perimetro QSV |  Spazi verdi |
|  Tessuto urbanizzato |  Strade principali |  Perimetro Macroaree |  Aree naturali-seminaturali |
|  Zone Pedonali |  Ferrovie | |  Spazi verdi sportivi |



Parchi e giardini pubblici 


- 1 Giardini via del Raggio Vecchio
- 2 Cortili Caseggiati Popolari Gruber
- 3 Pineta Centurini
- 4 Cortili Caseggiati Popolari Via Campriani
- 5 Area Verde Via Campriani

Luoghi Istituzionali 

- 1 Questura

Luoghi della Cultura e della Socialità 


- 1 Ex Casa del Custode Lanificio Gruber
- 2 Palazzone
- 3 Museo Borzacchini - Liberati
- 4 Centro Culturale Islamico
- 5 Centro Sociale G.Cimarelli

Poli Educativi 

- 1 Istituto comprensivo A. De Filis
- 2 Ipsia S. Pertini

Parcheggi 


- 1 Parcheggio Via Roberto Antiochia

Associazioni 

- 1 Ora d'aria
- 2 X-frame
- 3 Arci Terni

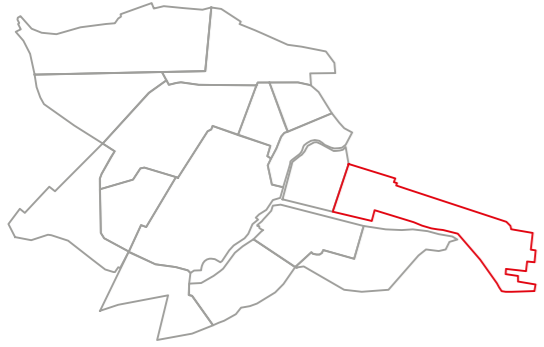
Patti di Collaborazione 

- 1 Centro Socio Culturale
- Il Palazzone
- 2 Ipsia - Centro Provinciale Istruzione Adulti
- 3 Associazione Lorella Rossi

Opere pubbliche 25-27 

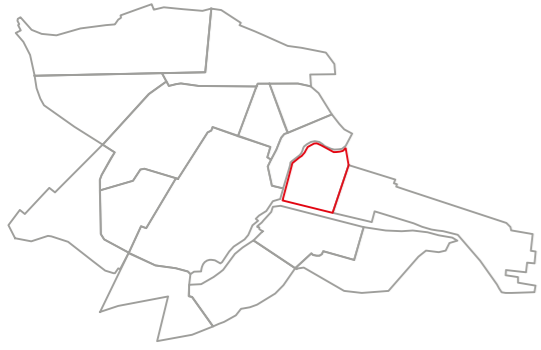
- 1 Piano Periferie INTEREST 4G
- Progetto Notte Sicura
- 2 Piano Periferie INTEREST 1B
- Gruber
- Recupero immobile ex filatura

Brin



	Brin
Residenti	172
% su Area QSV	0,5%
Nuclei familiari	93
% su Area QSV	0,6%
% Residenti 0-14	15,7%
% Residenti > 65	11,0%
% Occupati 15-64	33,7%
% Stranieri	49,4%
% Nuclei monofamiliari	52,7%

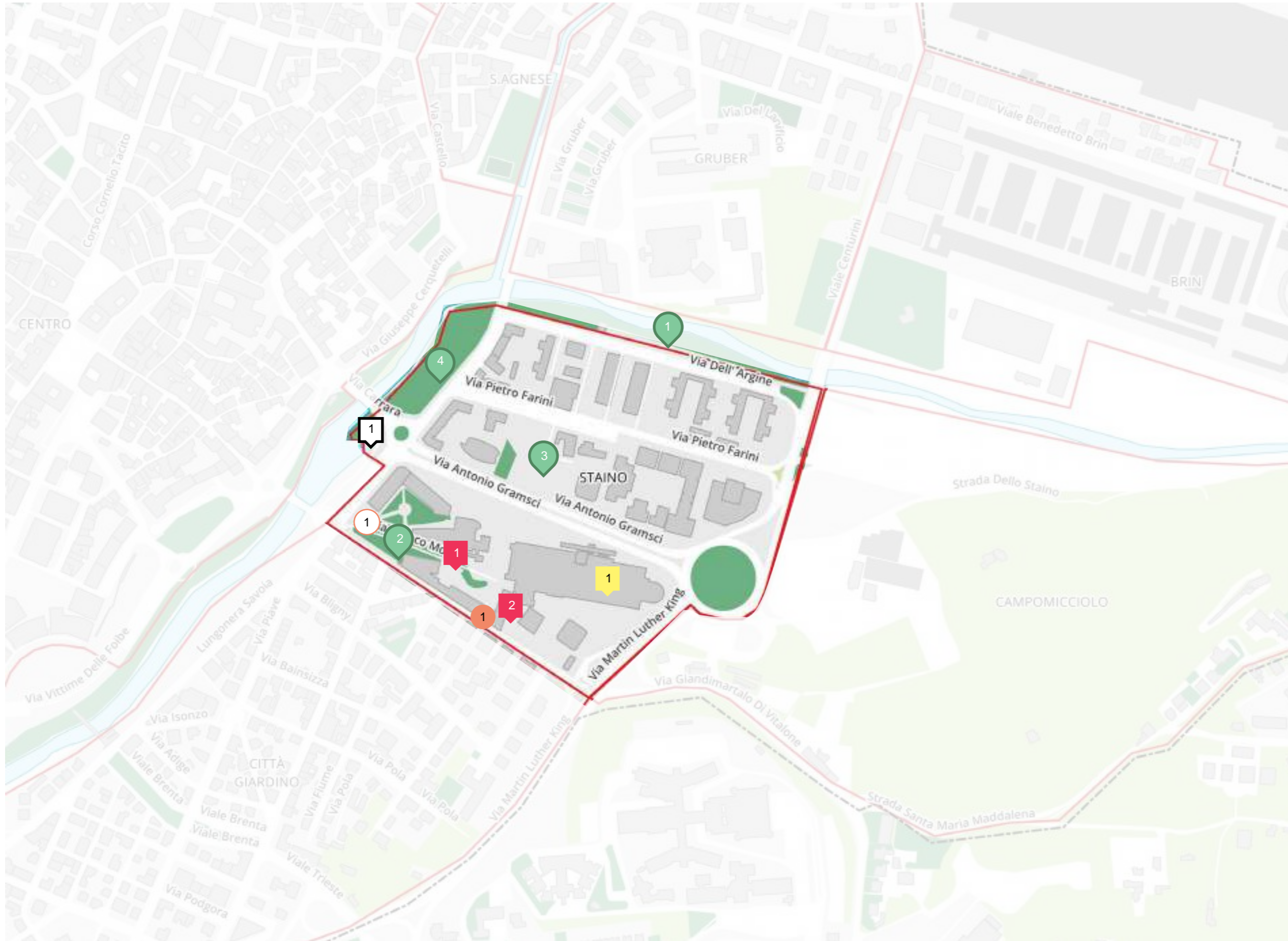
Staino



	Staino
Residenti	445
% su Area QSV	1,4%
Nuclei familiari	227
% su Area QSV	1,4%
% Residenti 0-14	8,3%
% Residenti > 65	26,5%
% Occupati 15-64	38,7%
% Stranieri	9,2%
% Nuclei monofamiliari	41,9%

Legenda

- | | | | |
|---|---|---|--|
|  Edifici |  Corsi d'acqua |  Perimetro QSV |  Spazi verdi |
|  Tessuto urbanizzato |  Strade principali |  Perimetro Macroaree |  Aree naturali-seminaturali |
|  Zone Pedonali |  Ferrovie | |  Spazi verdi sportivi |



- Parchi e giardini pubblici** 
 - 1 Giardini Argine
 - 2 Giardino Ex Siri
 - 3 Giardini Gramsci
 - 4 Giardini Campofregoso

- Piazze** 
 - 1 Belvedere sul Nera "la prua"




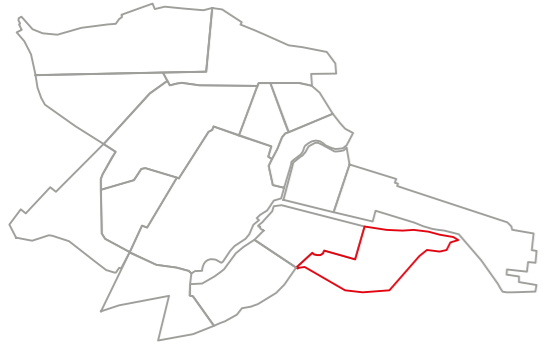
- Luoghi della Cultura e della Socialità** 
 - 1 CAOS Museo Arte Contemporanea - Museo Archeologico
 - 2 Teatro Secci

- Poli Commerciali e Servizi** 
 - 1 Coop - Centro Commerciale

- Associazioni** 
 - 1 Utilità Manifesta

- Patti di Collaborazione** 
 - 1 Associazione Ricreativa Culturale Thyrus Ets

Campomicciolo



	Campomicciolo
Residenti	240
% su Area QSV	0,7%
Nuclei familiari	119
% su Area QSV	0,7%
% Residenti 0-14	13,8%
% Residenti > 65	20,0%
% Occupati 15-64	38,3%
% Stranieri	25,4%
% Nuclei monofamiliari	42,9%

Legenda

- | | | | |
|---|---|---|--|
|  Edifici |  Corsi d'acqua |  Perimetro QSV |  Spazi verdi |
|  Tessuto urbanizzato |  Strade principali |  Perimetro Macroaree |  Aree naturali-seminaturali |
|  Zone Pedonali |  Ferrovie | |  Spazi verdi sportivi |



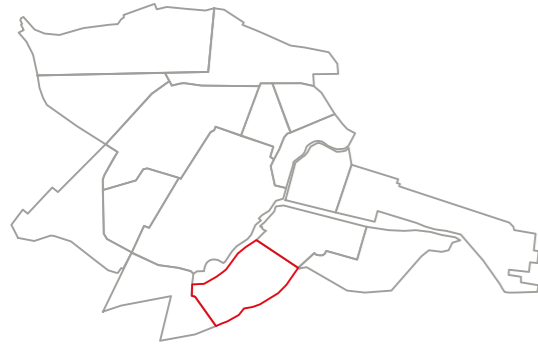
- Parchi e giardini pubblici** 
 - 1 Belvedere sul Nera "Capri"

- Poli Commerciali e Servizi** 
 - 1 Area Luna Park

- Parcheggi** 
 - 1 Parcheggio Staino

- Opere pubbliche 25-27** 
 - 1 Bretella stradale Staino Pentima

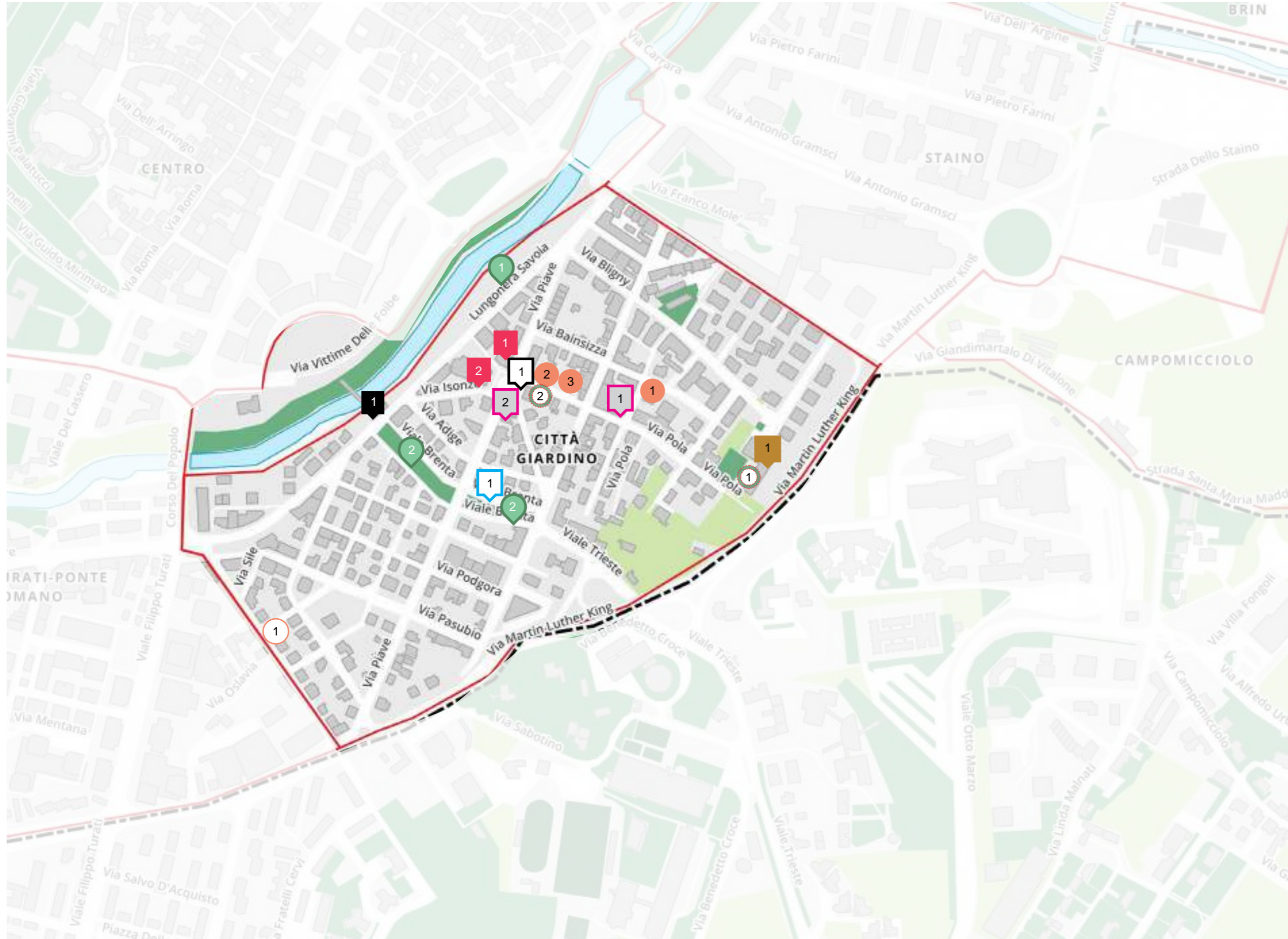
Città Giardino



	Città Giardino
Residenti	2409
% su Area QSV	7,4%
Nuclei familiari	1180
% su Area QSV	7,2%
% Residenti 0-14	11,7%
% Residenti > 65	26,3%
% Occupati 15-64	37,8%
% Stranieri	16,4%
% Nuclei monofamiliari	42,8%

Legenda

- Edifici
- Tessuto urbanizzato
- Zone Pedonali
- Corsi d'acqua
- Strade principali
- Ferrovie
- Perimetro QSV
- Perimetro Macroaree
- Spazi verdi
- Aree naturali-seminaturali
- Spazi verdi sportivi



- Parchi e giardini pubblici**
 - 1 Giardini Pubblici Lungonera Savoia
 - 2 Giardini Brenta

- Vie Pedonali**
 - 1 Passerella sul Nera

- Piazze**
 - 1 Piazza Adriatico

- Luoghi della Cultura e della Socialità**
 - 1 Ex Cinema Elettra
 - 2 Chiesa del S.C. Euacaristico e oratorio

- Poli Educativi**
 - 1 Scuola primaria Donatelli

- Poli Sanitari**
 - 1 Ass. per Anziani Via Pola
 - 2 Poliambulatori

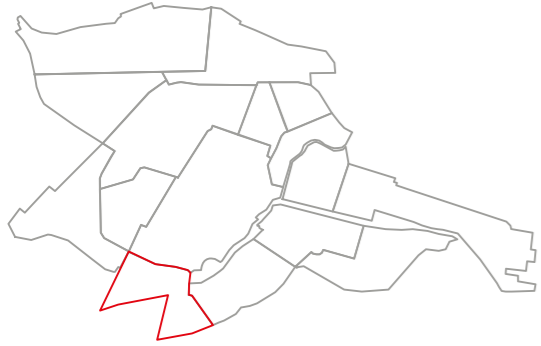
- Parcheggi**
 - 1 Parcheggi viale Brenta

- Associazioni**
 - 1 La Tartaruga
 - 2 Integr@mente
 - 3 ProLoco Terni

- Patti di Collaborazione**
 - 1 Soroptimist

- Opere pubbliche 25-27**
 - 1 Scuola Primaria "R. Donatelli"
 - Miglioramento Sismico Blocco Atrio e Palestra Scuola
 - 2 Asilo Nido Comunale "Via Premuda"

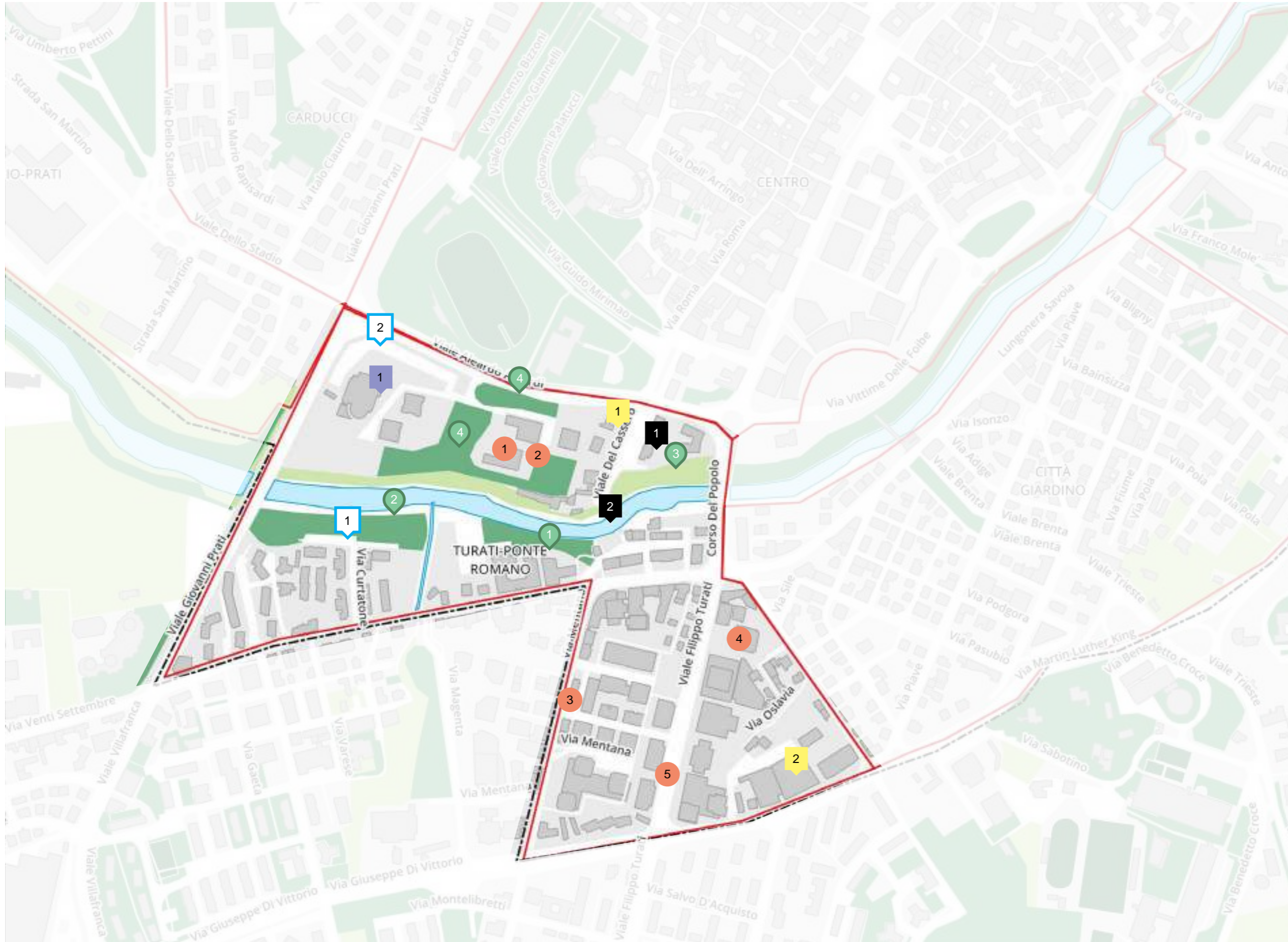
Turati - Ponte Romano



	Turati - Ponte Romano
Residenti	3145
% su Area QSV	9,7%
Nuclei familiari	1482
% su Area QSV	9,1%
% Residenti 0-14	11,0%
% Residenti > 65	25,6%
% Occupati 15-64	38,5%
% Stranieri	16,0%
% Nuclei monofamiliari	41,0%

Legenda

- | | | | |
|---|---|---|--|
|  Edifici |  Corsi d'acqua |  Perimetro QSV |  Spazi verdi |
|  Tessuto urbanizzato |  Strade principali |  Perimetro Macroaree |  Aree naturali-seminaturali |
|  Zone Pedonali |  Ferrovie | |  Spazi verdi sportivi |



- Parchi e giardini pubblici** 
 - 1 Giardino XX Settembre
 - 2 Giardino Nino Bixio
 - 3 Giardini Lungonera Marconi
 - 4 Giardini Via Aleardi

- Vie Pedonali** 
 - 1 Via del Cassero
 - 2 Percorso pedonale Via del Cassero

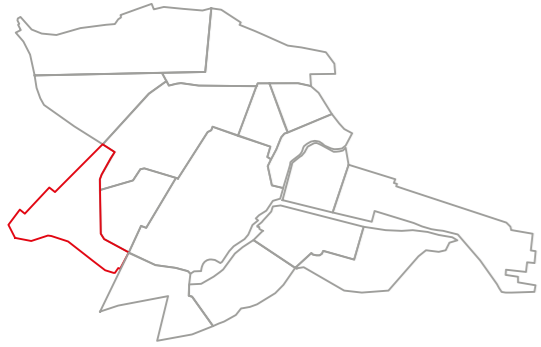
- Poli Commerciali e Servizi** 
 - 1 CAAF
 - 2 Supermercato

- Poli Sportivi** 
 - 1 Passepartout Palestra Piscina

- Parcheggi** 
 - 1 Parcheggi Lungonera Nino Bixio
 - 2 Parcheggio Viale Aleardi

- Associazioni** 
 - 1 Noità
 - 2 Lorella Rossi
 - 3 Amici dei Picc. romei di San Michele Arcangelo
 - 4 Centro soc. Semper Lucidae
 - 5 CCEP - Unla di Terni

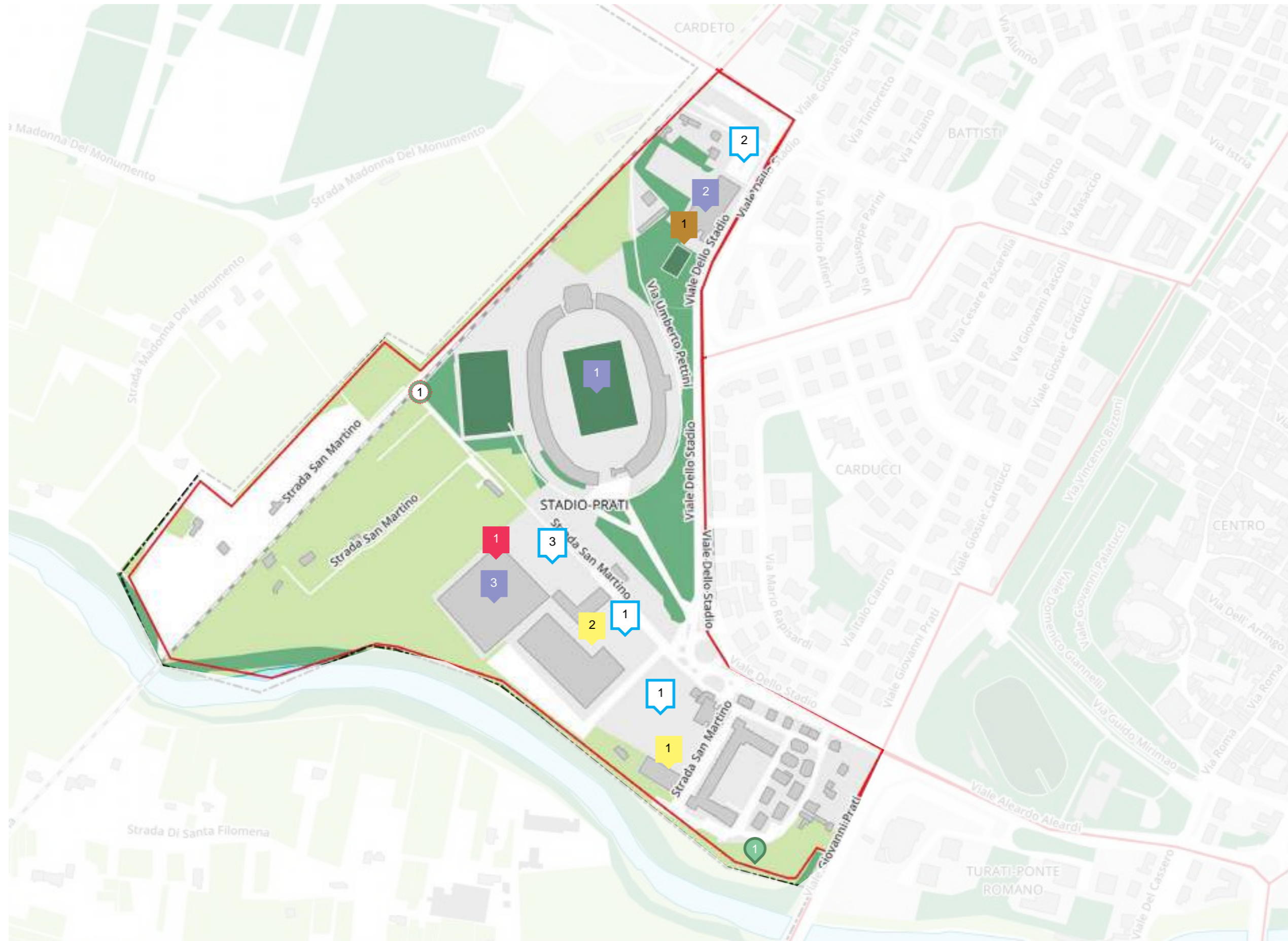
Stadio - Prati



Stadio - Prati	
Residenti	445
% su Area QSV	1,4%
Nuclei familiari	227
% su Area QSV	1,4%
% Residenti 0-14	8,3%
% Residenti > 65	26,5%
% Occupati 15-64	38,7%
% Stranieri	9,2%
% Nuclei monofamiliari	41,9%


Legenda

- | | | | |
|---|---|---|--|
|  Edifici |  Corsi d'acqua |  Perimetro QSV |  Spazi verdi |
|  Tessuto urbanizzato |  Strade principali |  Perimetro Macroaree |  Aree naturali-seminaturali |
|  Zone Pedonali |  Ferrovie | |  Spazi verdi sportivi |




- Parchi e giardini pubblici** 
 - 1 Parco Fluviale del Nera

- Luoghi della Cultura e della Socialità** 
 - 1 Pala Terni

- Poli Commerciali e Servizi** 
 - 1 Supermercato
 - 2 Area commerciale

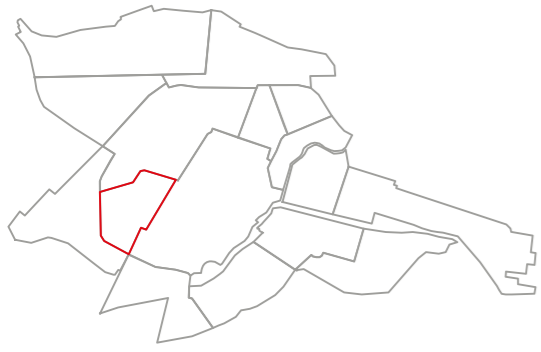
- Poli Educativi** 
 - 1 Asilo nido

- Poli Sportivi** 
 - 1 Stadio Libero Liberati
 - 2 Piscine dello Stadio
 - 3 Pala Terni

- Parcheggi** 
 - 1 Parcheggio area commerciale
 - 2 Parcheggio Piscine dello Stadio
 - 3 Parcheggio Pala Terni

- Opere pubbliche 25-27** 
 - 1 Strada San Martino
 - Eliminazione passaggi a livello

Carducci

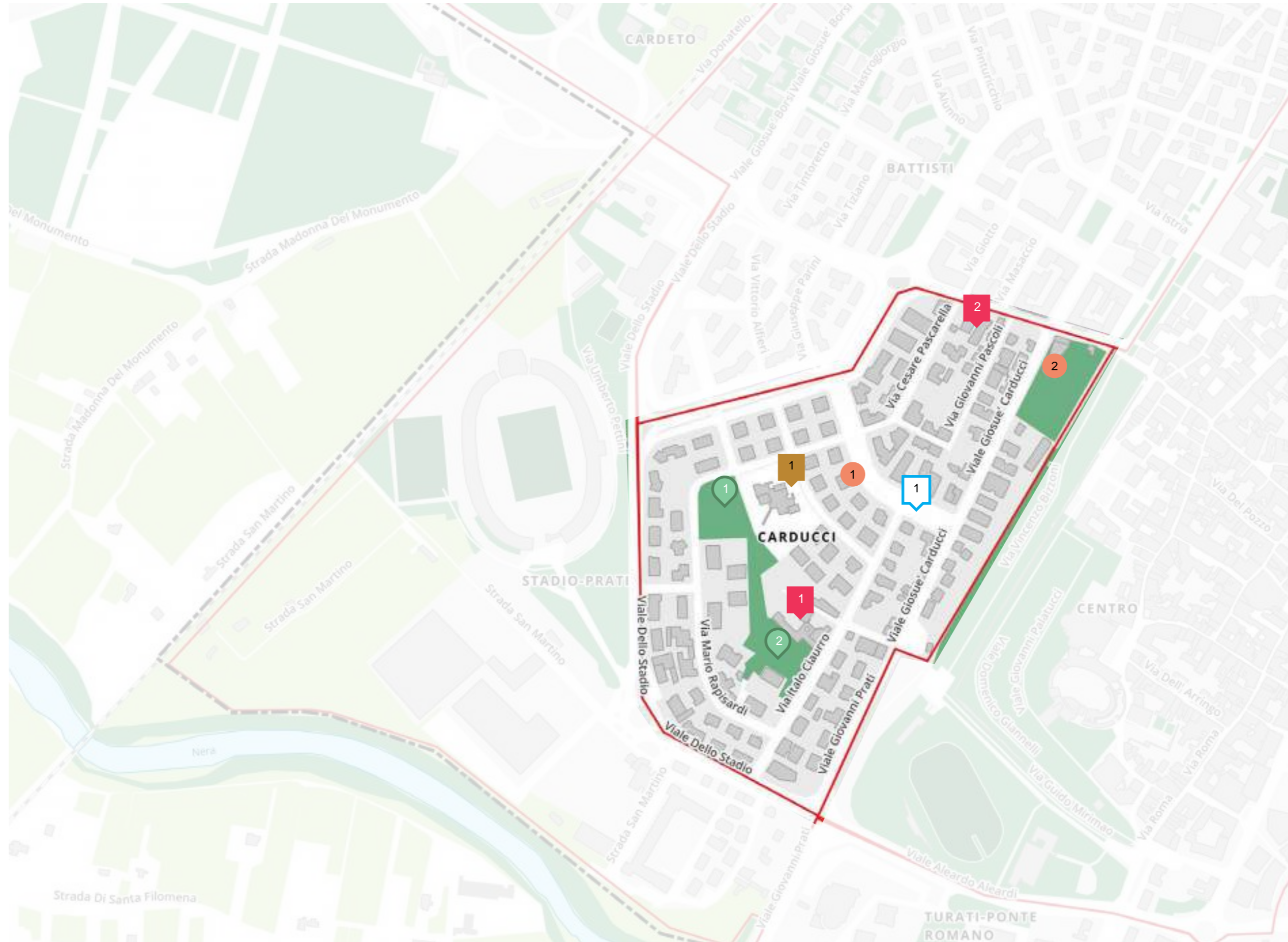


	Carducci
Residenti	1590
% su Area QSV	4,9%
Nuclei familiari	778
% su Area QSV	4,8%
% Residenti 0-14	10,4%
% Residenti > 65	32,0%
% Occupati 15-64	37,2%
% Stranieri	9,6%
% Nuclei monofamiliari	42,5%



Legenda

- | | | | |
|---|---|---|--|
|  Edifici |  Corsi d'acqua |  Perimetro QSV |  Spazi verdi |
|  Tessuto urbanizzato |  Strade principali |  Perimetro Macroaree |  Aree naturali-seminaturali |
|  Zone Pedonali |  Ferrovie | |  Spazi verdi sportivi |



- Parchi e giardini pubblici** 
 - 1 Parco Luciana Notari
 - 2 Aree Verdi Comunali

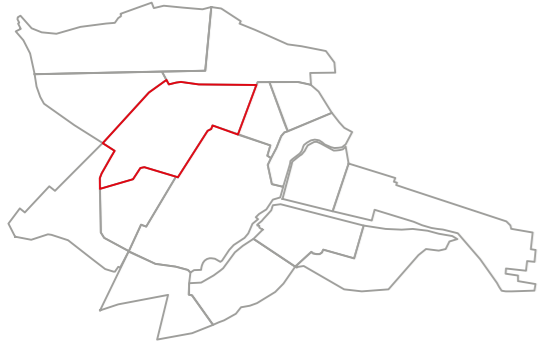
- Luoghi della Cultura e della Socialità** 
 - 1 Chiesa S. M. della Visitazione
 - 2 Villino Moschowitz

- Poli Educativi** 
 - 1 Scuola Aldo Moro

- Parcheggi** 
 - 1 Parcheggi Via Manzoni

- Associazioni** 
 - 1 Gutenberg
 - 2 Libera Iliota

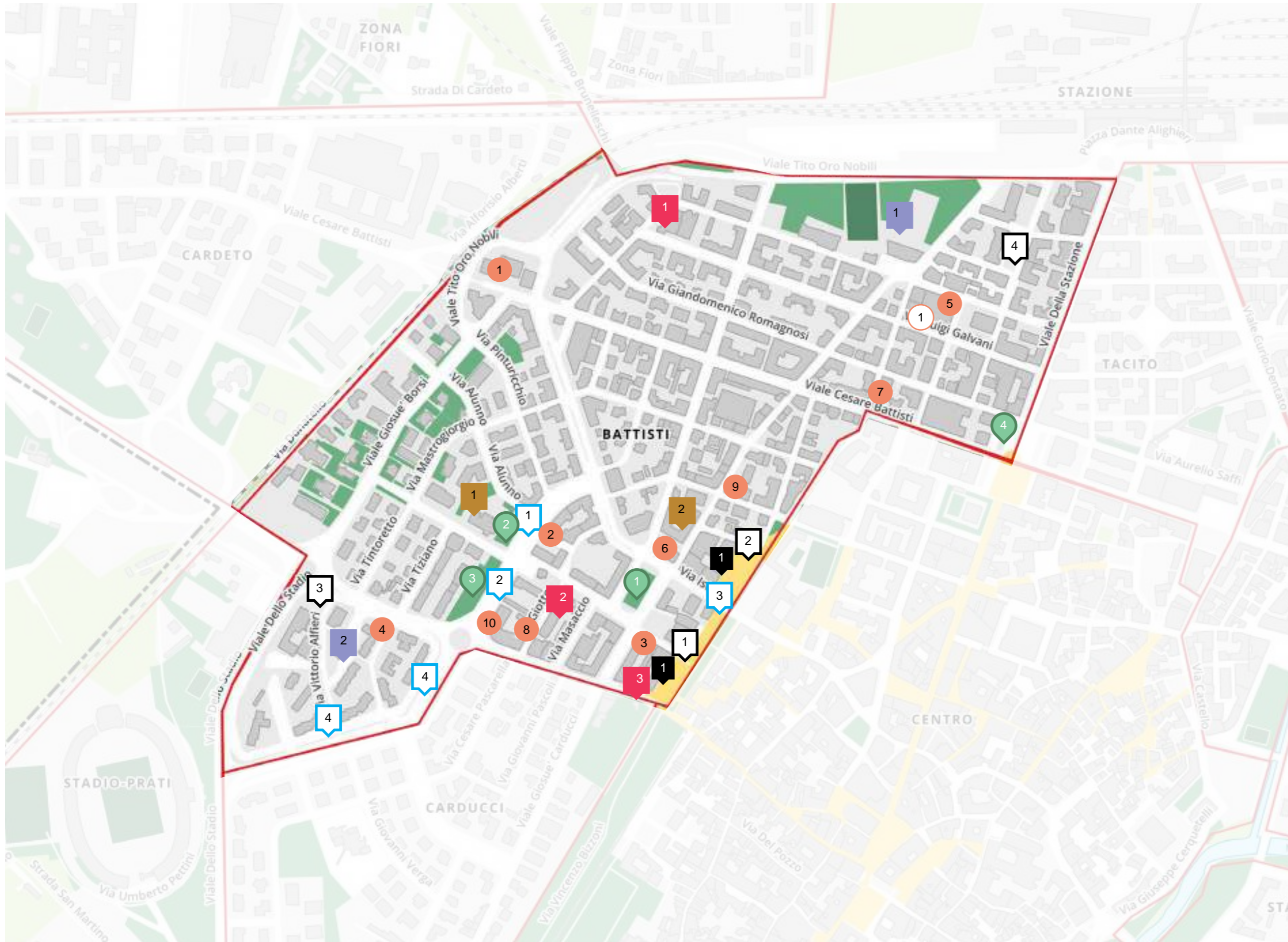
Battisti



	Battisti
Residenti	6795
% su Area QSV	20,9%
Nuclei familiari	3368
% su Area QSV	20,6%
% Residenti 0-14	11,2%
% Residenti > 65	27,9%
% Occupati 15-64	38,6%
% Stranieri	12,8%
% Nuclei monofamiliari	44,8%

Legenda

- | | | | |
|---|---|---|--|
|  Edifici |  Corsi d'acqua |  Perimetro QSV |  Spazi verdi |
|  Tessuto urbanizzato |  Strade principali |  Perimetro Macroaree |  Aree naturali-seminaturali |
|  Zone Pedonali |  Ferrovie | |  Spazi verdi sportivi |



Parchi e giardini pubblici

- 1 Giardini P.zza Dalmazia
- 2 Giardini Piazzale delle Arti
- 3 Giardini Via Vannucci
- 4 Aiuole Piazza Tacito

Vie Pedonali

- 1 Largo Ottaviani - Largo Micheli

Piazze

- 1 Largo Ottaviani
- 2 Largo Micheli
- 3 Piazzale dell'Acciaio
- 4 Piazza Enrico Fermi

Luoghi della Cultura e della Socialità

- 1 Chiesa S.M. Regina
- 2 Murale Caroline Derveaux
- 3 Porta S. Angelo

Poli Educativi

- 1 Scuola Primaria
- 2 Liceo Scientifico Donatelli

Poli Sportivi

- 1 Circolo Lavoratori - CLT
- 2 Palestra Schwinn Center

Parcheggi

- 1 Parcheggi Piazza delle Arti
- 2 Parcheggi Via Vannucci
- 3 Parcheggi San Francesco
- 4 Parcheggi Via Leopardi

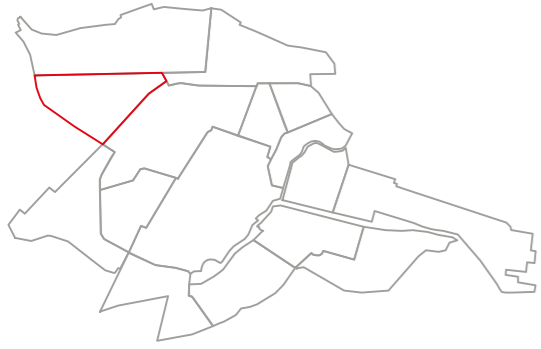
Associazioni

- 1 Asteria
- 2 Progetto
- 3 Indisciplinate
- 4 I Semi del Sapere
- 5 Oros
- 6 Ass. Naz. Di Amicizia Italia-Cuba "Fabio di Celmo"
- 7 Ass. sociale culturale Alessandro Volta
- 8 Pro Natura Terni Aps
- 9 Filarmonica Umbra
- 10 Terni Città Futura

Patti di Collaborazione

- 1 Fondazione Fulvio Sbroli

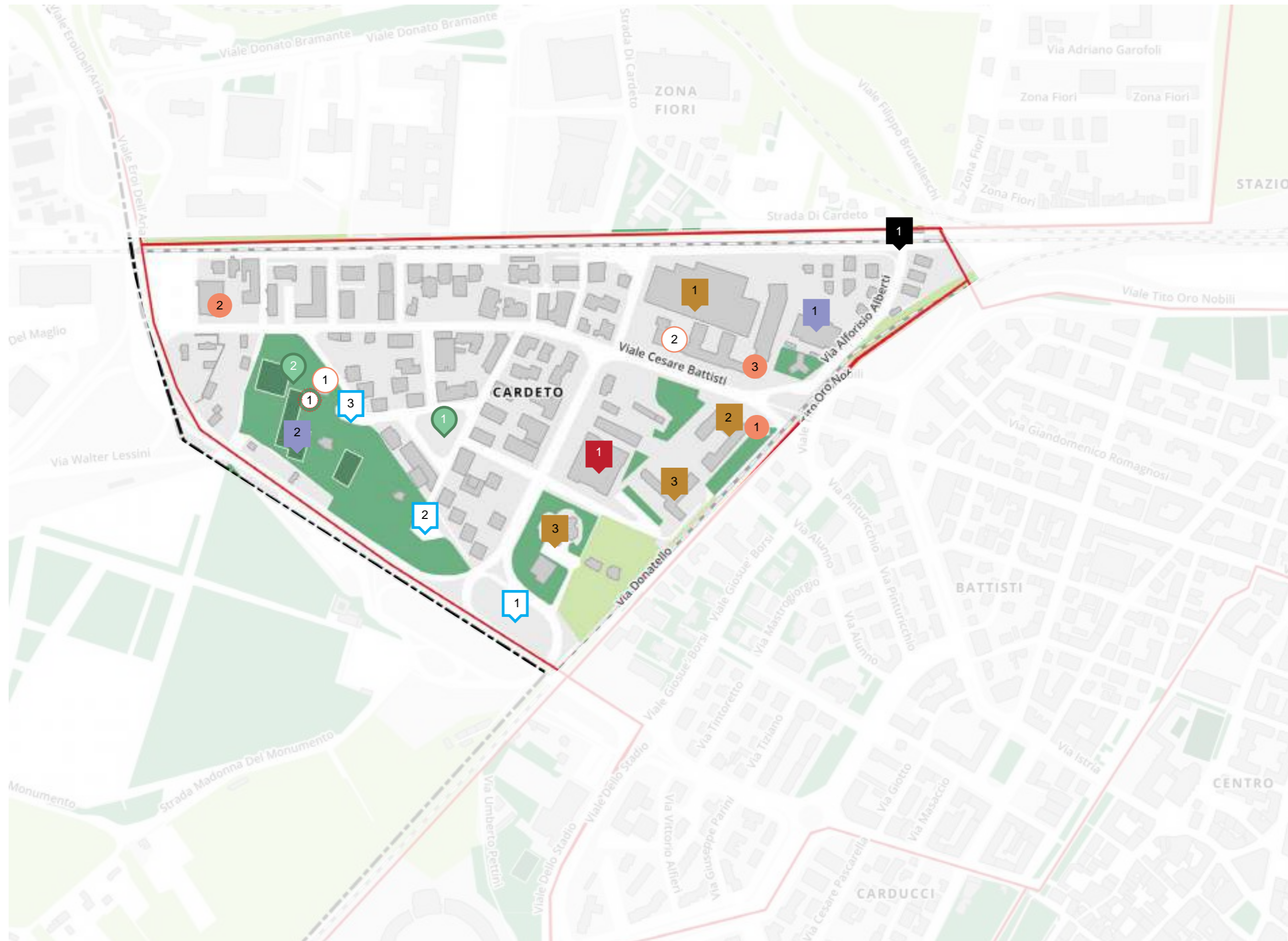
Cardeto



	Cardeto
Residenti	2178
% su Area QSV	6,7%
Nuclei familiari	1063
% su Area QSV	6,5%
% Residenti 0-14	11,6%
% Residenti > 65	32,1%
% Occupati 15-64	37,7%
% Stranieri	6,2%
% Nuclei monofamiliari	40,6%

Legenda

- | | | | |
|---|---|---|--|
|  Edifici |  Corsi d'acqua |  Perimetro QSV |  Spazi verdi |
|  Tessuto urbanizzato |  Strade principali |  Perimetro Macroaree |  Aree naturali-seminaturali |
|  Zone Pedonali |  Ferrovie | |  Spazi verdi sportivi |





- Parchi e giardini pubblici** 
 - 1 Giardini P.zza Cuoco
 - 2 Parco Cardeto


- Vie Pedonali** 
 - 1 Percorso pedonale di Cardeto


- Luoghi Istituzionali** 
 - 1 Carabinieri

- Poli Educativi** 
 - 1 Istuto tecnico industriale ITT
 - 2 Liceo Angeloni
 - 3 Scuola Secondaria O. Nucola
 - 4 Scuola Infanzia

- Poli Sportivi** 
 - 1 Palazzetto ITT
 - 2 Campi Sportivi Cardeto

- Parcheggi** 
 - 1 Parcheggio Camper
 - 2 Parcheggio Via Gabelli
 - 3 Parcheggio Via Pestalozzi

- Associazioni** 
 - 1 Ass. Naz. Mutilati e Invalidi Civili
 - 2 Interamna Productions
 - 3 Terni GNU/LUG

- Patti di Collaborazione** 
 - 1 Comitato Di Quartiere
Comunita' Cardeto
 - 2 Itt Allievi-Sangallo

- Opere pubbliche 25-27** 
 - 1 Completamento Parco Urbano
"Bruno Galigani"

Vocazioni

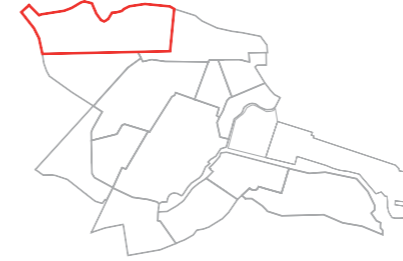
Centro Storico



Residenti	7141
% su Area QSV	22,0%
Nuclei familiari	3794
% su Area QSV	23,2%
% Residenti 0-14	11,6%
% Residenti > 65	21,9%
% Occupati 15-64	41,8%
% Stranieri	17,9%
% Nuclei monofamiliari	52,0%

Vocazioni	
Generale	
<ul style="list-style-type: none"> Area vocata alla mixità residenziale, commerciale e di servizio Alta residenzialità 	
Luoghi e Poli	
<ul style="list-style-type: none"> Presenza di numerosissimi spazi pubblici quali Piazze, Vie Pedonali, Parchi e Giardini Presenza di numerosi Luoghi della Cultura e della Socialità Presenza di una corposa rete commerciale e di servizio 	
Soggetti Attivi	
<ul style="list-style-type: none"> Presenza di una corposa rete associativa 	

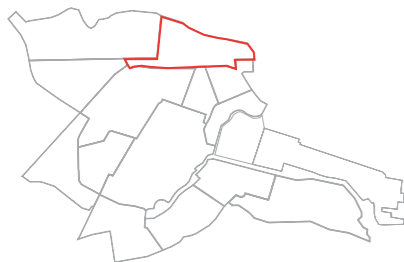
Fiori



Residenti	590
% su Area QSV	1,8%
Nuclei familiari	299
% su Area QSV	1,8%
% Residenti 0-14	11,0%
% Residenti > 65	22,5%
% Occupati 15-64	42,5%
% Stranieri	11,2%
% Nuclei monofamiliari	43,1%

Vocazioni	
Generale	
<ul style="list-style-type: none"> Area vocata prevalentemente alla funzione commerciale e di servizio Bassa residenzialità 	
Luoghi e Poli	
<ul style="list-style-type: none"> Presenza di numerosi Poli Commerciali di medie-grandi dimensioni Presenza di una buona dotazione di spazi verdi 	
Soggetti Attivi	
<ul style="list-style-type: none"> Bassa presenza di realtà associative 	

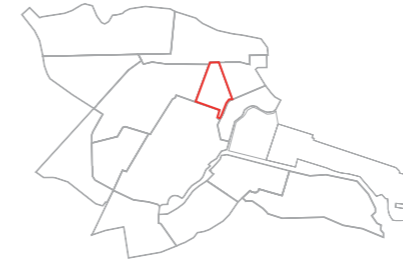
Stazione



Residenti	133
% su Area QSV	0,4%
Nuclei familiari	73
% su Area QSV	0,4%
% Residenti 0-14	12,8%
% Residenti > 65	30,8%
% Occupati 15-64	38,3%
% Stranieri	12,8%
% Nuclei monofamiliari	52,1%

Vocazioni	
Generale	
<ul style="list-style-type: none"> Area vocata prevalentemente alla funzione di servizio Bassissima residenzialità 	
Luoghi e Poli	
<ul style="list-style-type: none"> Presenza di rilevanti Poli logistici per la mobilità e l'accessibilità generale alla città 	
Soggetti Attivi	
<ul style="list-style-type: none"> Bassa presenza di soggetti e realtà associative 	

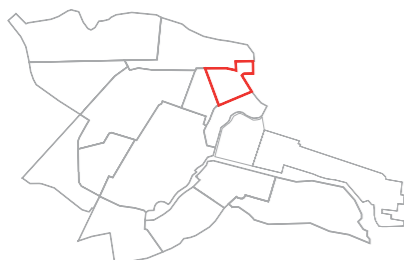
Tacito



Residenti	1276
% su Area QSV	3,9%
Nuclei familiari	629
% su Area QSV	3,8%
% Residenti 0-14	11,7%
% Residenti > 65	25,8%
% Occupati 15-64	37,8%
% Stranieri	15,6%
% Nuclei monofamiliari	43,4%

Vocazioni	
Generale	
<ul style="list-style-type: none"> Area vocata prevalentemente alla funzione residenziale e di servizio 	
Luoghi e Poli	
<ul style="list-style-type: none"> Presenza di un buon numero di spazi pubblici quali Piazze, Vie Pedonali, Giardini Presenza di numerosi Luoghi della Cultura e della Socialità e di Poli Educativi 	
Soggetti Attivi	
<ul style="list-style-type: none"> Bassa presenza di realtà associative 	

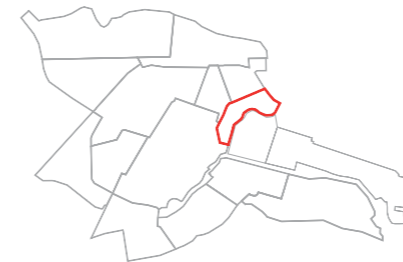
Bosco



Residenti	680
% su Area QSV	2,1%
Nuclei familiari	347
% su Area QSV	2,1%
% Residenti 0-14	13,5%
% Residenti > 65	19,3%
% Occupati 15-64	39,4%
% Stranieri	30,7%
% Nuclei monofamiliari	50,1%

Vocazioni	
Generale	
<ul style="list-style-type: none"> Area vocata prevalentemente alla funzione di servizio Bassa residenzialità 	
Luoghi e Poli	
<ul style="list-style-type: none"> Presenza di una buona concentrazione di Poli Logistici, di Servizio ed Educativi 	
Soggetti Attivi	
<ul style="list-style-type: none"> Bassa presenza di realtà associative 	

Sant'Agnes



Residenti	1904
% su Area QSV	5,9%
Nuclei familiari	1004
% su Area QSV	6,1%
% Residenti 0-14	13,3%
% Residenti > 65	20,3%
% Occupati 15-64	39,1%
% Stranieri	38,5%
% Nuclei monofamiliari	49,6%

Vocazioni	
Generale	
<ul style="list-style-type: none"> Area vocata prevalentemente alla funzione residenziale Alta residenzialità 	
Luoghi e Poli	
<ul style="list-style-type: none"> Buona presenza di spazi pubblici quali Piazzette, Parchi e Giardini 	
Soggetti Attivi	
<ul style="list-style-type: none"> Bassa presenza di realtà attive 	

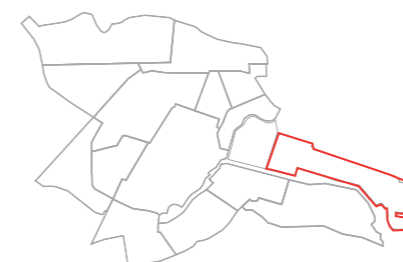
Gruber



Residenti	1622
% su Area QSV	5,0%
Nuclei familiari	819
% su Area QSV	5,0%
% Residenti 0-14	13,0%
% Residenti > 65	22,3%
% Occupati 15-64	36,7%
% Stranieri	30,9%
% Nuclei monofamiliari	46,2%

Vocazioni	
Generale	
<ul style="list-style-type: none"> Area vocata prevalentemente alla funzione residenziale Alta residenzialità 	
Luoghi e Poli	
<ul style="list-style-type: none"> Buona presenza di spazi pubblici quali Parchi e Giardini Buona presenza di Luoghi della Cultura e della Socialità Presenza di diversi Luoghi in corso di recupero e ri-attivazione 	
Soggetti Attivi	
<ul style="list-style-type: none"> Buona presenza di realtà associative e soggetti attivi 	

Brin

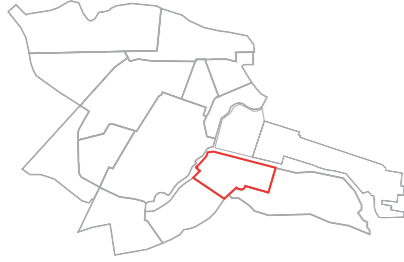


Residenti	172
% su Area QSV	0,5%
Nuclei familiari	93
% su Area QSV	0,6%
% Residenti 0-14	15,7%
% Residenti > 65	11,0%
% Occupati 15-64	33,7%
% Stranieri	49,4%
% Nuclei monofamiliari	52,7%

Vocazioni	
Generale	
<ul style="list-style-type: none"> Area vocata prevalentemente alla funzione produttiva Bassissima residenzialità 	
Luoghi e Poli	
<ul style="list-style-type: none"> Presenza di rilevanti Poli industriali e logistici 	
Soggetti Attivi	
<ul style="list-style-type: none"> Bassa presenza di soggetti e realtà associative 	

Vocazioni

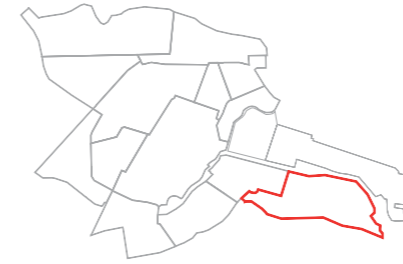
Staino



Residenti	445
% su Area QSV	1,4%
Nuclei familiari	227
% su Area QSV	1,4%
% Residenti 0-14	8,3%
% Residenti > 65	26,5%
% Occupati 15-64	38,7%
% Stranieri	9,2%
% Nuclei monofamiliari	41,9%

Vocazioni	
Generale	
<ul style="list-style-type: none"> Area vocata prevalentemente alla funzione residenziale e di servizio Bassa residenzialità 	
Luoghi e Poli	
<ul style="list-style-type: none"> Buona presenza di spazi pubblici quali Parchi e Giardini Buona presenza di Luoghi della Cultura e della Socialità Presenza di un significativo Polo Commerciale 	
Soggetti Attivi	
<ul style="list-style-type: none"> Bassa presenza di realtà associative e soggetti attivi 	

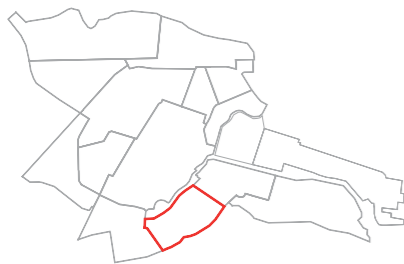
Campomicciolo



Residenti	240
% su Area QSV	0,7%
Nuclei familiari	119
% su Area QSV	0,7%
% Residenti 0-14	13,8%
% Residenti > 65	20,0%
% Occupati 15-64	38,3%
% Stranieri	25,4%
% Nuclei monofamiliari	42,9%

Vocazioni	
Generale	
<ul style="list-style-type: none"> Area vocata prevalentemente alla funzione residenziale Bassa residenzialità 	
Luoghi e Poli	
<ul style="list-style-type: none"> Buona presenza di spazi verdi in prevalenza privati 	
Soggetti Attivi	
<ul style="list-style-type: none"> Bassa presenza di realtà attive 	

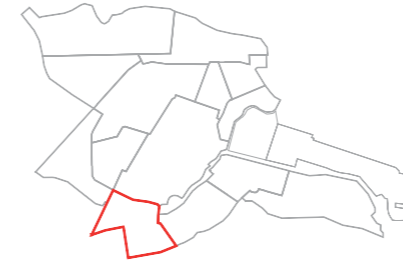
Città Giardino



Residenti	2409
% su Area QSV	7,4%
Nuclei familiari	1180
% su Area QSV	7,2%
% Residenti 0-14	11,7%
% Residenti > 65	26,3%
% Occupati 15-64	37,8%
% Stranieri	16,4%
% Nuclei monofamiliari	42,8%

Vocazioni	
Generale	
<ul style="list-style-type: none"> Area vocata prevalentemente alla funzione residenziale e di servizio Alta residenzialità 	
Luoghi e Poli	
<ul style="list-style-type: none"> Buona presenza di spazi pubblici quali Parchi e Giardini Buona presenza di Luoghi della Cultura e della Socialità Buona presenza di Poli Sanitari 	
Soggetti Attivi	
<ul style="list-style-type: none"> Buona presenza di realtà associative e soggetti attivi 	

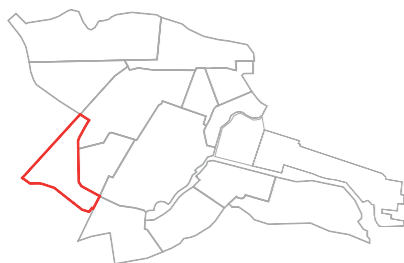
Turati - Ponte Romano



Residenti	3145
% su Area QSV	9,7%
Nuclei familiari	1482
% su Area QSV	9,1%
% Residenti 0-14	11,0%
% Residenti > 65	25,6%
% Occupati 15-64	38,5%
% Stranieri	16,0%
% Nuclei monofamiliari	41,0%

Vocazioni	
Generale	
<ul style="list-style-type: none"> Area vocata prevalentemente alla funzione residenziale e di servizio Alta residenzialità 	
Luoghi e Poli	
<ul style="list-style-type: none"> Grande presenza di spazi pubblici quali Parchi e Giardini Buona presenza di Poli di Servizio 	
Soggetti Attivi	
<ul style="list-style-type: none"> Grande presenza di realtà associative e soggetti attivi 	

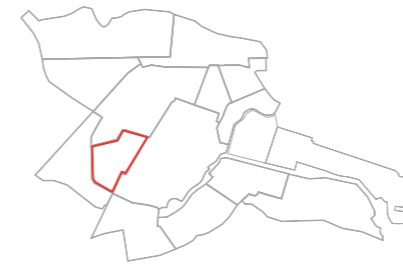
Stadio - Prati



Residenti	445
% su Area QSV	1,4%
Nuclei familiari	227
% su Area QSV	1,4%
% Residenti 0-14	8,3%
% Residenti > 65	26,5%
% Occupati 15-64	38,7%
% Stranieri	9,2%
% Nuclei monofamiliari	41,9%

Vocazioni	
Generale	
<ul style="list-style-type: none"> Area vocata prevalentemente alla funzione di servizio commerciale e sportiva Bassa residenzialità 	
Luoghi e Poli	
<ul style="list-style-type: none"> Presenza di Poli Sportivi di notevole rilevanza Presenza di Poli Commerciali abbinati ad una rilevante dotazione di parcheggi a servizio 	
Soggetti Attivi	
<ul style="list-style-type: none"> Bassa presenza di realtà attive 	

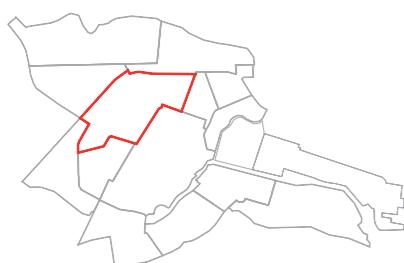
Carducci



Residenti	1590
% su Area QSV	4,9%
Nuclei familiari	778
% su Area QSV	4,8%
% Residenti 0-14	10,4%
% Residenti > 65	32,0%
% Occupati 15-64	37,2%
% Stranieri	9,6%
% Nuclei monofamiliari	42,5%

Vocazioni	
Generale	
<ul style="list-style-type: none"> Area vocata prevalentemente alla funzione residenziale e di servizio Media residenzialità 	
Luoghi e Poli	
<ul style="list-style-type: none"> Buona presenza di spazi pubblici quali Parchi e Giardini Buona presenza di Luoghi della Cultura e della Socialità 	
Soggetti Attivi	
<ul style="list-style-type: none"> Presenza di diverse realtà associative e soggetti attivi 	

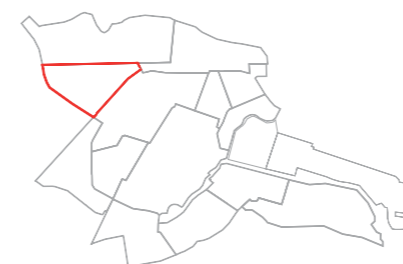
Battisti



Residenti	6795
% su Area QSV	20,9%
Nuclei familiari	3368
% su Area QSV	20,6%
% Residenti 0-14	11,2%
% Residenti > 65	27,9%
% Occupati 15-64	38,6%
% Stranieri	12,8%
% Nuclei monofamiliari	44,8%

Vocazioni	
Generale	
<ul style="list-style-type: none"> Area vocata alla mixité residenziale, commerciale e di servizio 	
Luoghi e Poli	
<ul style="list-style-type: none"> Presenza di numerosi spazi pubblici quali Piazze, Vie Pedonali, Giardini Presenza di numerosi Luoghi della Cultura e della Socialità, Poli Educativi e Sportivixxxxx 	
Soggetti Attivi	
<ul style="list-style-type: none"> Alta presenza di realtà associative e soggetti attivi 	

Cardeto



Residenti	2178
% su Area QSV	6,7%
Nuclei familiari	1063
% su Area QSV	6,5%
% Residenti 0-14	11,6%
% Residenti > 65	32,1%
% Occupati 15-64	37,7%
% Stranieri	6,2%
% Nuclei monofamiliari	40,6%

Vocazioni	
Generale	
<ul style="list-style-type: none"> Area vocata prevalentemente alla funzione residenziale e di servizio Alta residenzialità 	
Luoghi e Poli	
<ul style="list-style-type: none"> Buona presenza di spazi pubblici quali Parchi e Giardini Buona presenza di Poli Educativi e Sportivi 	
Soggetti Attivi	
<ul style="list-style-type: none"> Buona presenza di realtà associative e soggetti attivi 	

CAPITOLO 3



Di seguito si riportano le fasi di attuazione operativa del QSV, conseguenti alla redazione del Quadro Conoscitivo.

Restituzione del Quadro Conoscitivo alla struttura interna dell'amministrazione comunale e ai componenti del tavolo QSV

Si prevede di svolgere degli incontri rivolti alla struttura interna dell'amministrazione comunale e ai componenti del tavolo QSV. L'obiettivo è quello di offrire una lettura approfondita del contesto, estendendo l'approccio già utilizzato per l'intervento 6c) e che ha portato alla definizione dell'ATLANTE del Piano Periferie, su cui far poggiare gli assi strategici e i progetti guida della visione "Al Centro della Valorizzazione – Insieme Protagonisti" in fase di definizione dall'amministrazione comunale di Terni.

Tale attività prevederà quindi, in accompagnamento al Comune di Terni, la restituzione del quadro conoscitivo, la condivisione degli assi strategici e una prima condivisione dei progetti pilota con gli attori del tavolo QSV.

Attività di coinvolgimento della comunità urbana nello sviluppo dei progetti guida del QSV

Sulla scorta di quelle sviluppate all'interno dell'intervento 6c) del Piano di Marketing, si prevede di coinvolgere la comunità urbana nei processi di co-progettazione volti all'impostazione e allo sviluppo dei progetti guida della Visione "Al Centro della Valorizzazione – Insieme Protagonisti".

Tale attività, intesa come percorso di "ascolto" e "ingaggio" ai fini del QSV, verrà svolta attraverso degli incontri rivolti ai componenti del tavolo QSV, in modalità di "focus" sui progetti guida di rigenerazione urbana che andranno costruiti e sviluppati, definendo anche le modalità di collaborazione tra soggetti (pubblici e privati).

Attraverso specifiche attività di approfondimento legate allo sviluppo dei Progetti Guida, e di sintesi di quanto emerso dal confronto con gli aderenti del Tavolo QSV, tale attività trae utile supporto dal percorso di approccio al contesto urbano proprio della fase di costruzione del Piano di Marketing – Intervento 6) Progetto INTEREST, con particolare riferimento sia all'interlocuzione con i portatori di interesse sia al percorso concettuale di sintesi dell'analisi del contesto urbano.

Supporto alla costruzione della "Visione" del Centro storico ed ambiti connessi

Verso l'Atlante dei Quartieri del Comune di Terni

Ciascuna Macro Area è caratterizzata da una storia e da un'identità definita, con una propria spiccata riconoscibilità, vocazione, specializzazione e dinamica.

L'organizzazione del lavoro di pianificazione e sviluppo amministrativo per Macro Aree, anche grazie alla dimensione più contenuta rispetto all'estensione di un intero ambito come quello del QSV, facilita il compito degli amministratori e dei funzionari interni all'amministrazione, oltrechè la partecipazione diretta delle comunità attive sul territorio.

Come già sperimentato nel percorso attuativo dell'intervento 6c) del Piano Periferie, risulta fondamentale il lavoro e l'attivazione alla scala di prossimità, in cui soggetti e attività assumono dei contorni di riconoscibilità e attinenza, che rendono l'azione rigenerativa maggiormente efficace rispetto a politiche generaliste alla scala territoriale.

Questa esperienza, unitamente a quella condotta per la redazione del Quadro Conoscitivo del QSV, apre a quello che alcune amministrazioni comunali (Bologna e Milano su tutte) stanno già sperimentando da tempo, ovvero ad una politica di prossimità che si fonda su strumenti come l'Atlante ed il Piano dei Quartieri.

L'Atlante dei Quartieri è uno strumento (informativo, orientativo, organizzativo, abilitante) necessario a leggere, analizzare, comunicare bisogni, priorità, risorse del territorio e per definire scelte, strategie d'intervento ed azioni di concerto con le comunità locali.

L'Atlante è frutto dell'integrazione fra dati quantitativi e qualitativi, e si alimenta di input che provengono dall'alto, dall'Amministrazione, e dal basso, dalla cittadinanza e dai soggetti locali.

Rispetto al lavoro svolto e ai tematismi utilizzati per la costruzione del Quadro Conoscitivo del QSV, ovvero:

- gli elementi caratterizzanti l'ambiente urbano (Aree e Spazi Verdi, Spazi pubblici quali Piazze e Vie Pedonali, etc.);
- gli elementi caratterizzanti il funzionamento urbano (Luoghi istituzionali, Luoghi della cultura e socialità, Poli funzionali commerciali, sportivi, educativi, sanitari, logistici, etc.);
- i soggetti e le forme di collaborazione attivi nella scena urbana (associazioni, patti di collaborazione, etc.);
- le trasformazioni in corso nel contesto di riferimento;

Il lavoro potrà essere ulteriormente arricchito con i tematismi inerenti:

1. Popolazione e fragilità

Attraverso la raccolta dei dati statistico-demografici e dati del settore welfare comunale

2. Servizi

Attraverso la raccolta dei dati provenienti dai vari settori dell'amministrazione comunale

3. Bisogni della cittadinanza

Attraverso la raccolta e messa a sistema dei bisogni emersi durante le attività e gli incontri sul territorio.

Questo tipo di tematismo comporta la necessità di attivare forme di dialogo e partecipazione stabili e rivolte alla cittadinanza, che siano strutturate all'interno della pratica amministrativa comunale, con specifica forma organizzativa e di investimento.

Altro elemento da considerare, è quello della necessità di aggiornamento costante dei dati, delle informazioni, delle mappature, e di tutti gli strumenti geografico-informativi, utili per lo sviluppo del lavoro.

Un ruolo determinante, potrà giocarlo l'unità anche grazie alle metodologie di lavoro implementate nella progettualità Smart Land a cui l'ente comunale lavora da tempo.

In tale ottica, si potrebbe concepire l'Atlante dei Quartieri, sia in una versione di documento "statico" ad uso comunicativo, sia in una versione di piattaforma digitale ad uso interno ed esterno all'amministrazione comunale.

Queste ed altre considerazioni, offrono una lettura di stimolo volta ad identificare elementi di replicabilità, integrazione e sviluppo futuro, di uno strumento come quello del Quadro Conoscitivo dell'Ambito QSV, declinato in chiave di Atlante dei Quartieri del Comune di Terni.

Su queste basi è possibile poi attivare la politica dei Piani di Quartieri, andando a rafforzare l'interazione e il processo collaborativo macro area per macro aree, mettendo al centro i bisogni delle persone e l'attivazione di percorsi virtuosi di rigenerazione tra amministrazione e cittadinanza.

Iscom Group Srl
Via de Carracci, 6 40129 Bologna
Tel. 051/4156040 Fax 051/4156041
www.iscomgroup.it info@
iscomgroup.it

